



Grad Sarajevo
City of Sarajevo

Bosna i Hercegovina
Federacija Bosne i Hercegovine
Kanton Sarajevo
Grad Sarajevo
GRADSKO VIJEĆE

ODLUKA
O IZMJENI ODLUKE O PODIZANJU
SPOMEN-OBILJEŽJA „HVO SARAJEVO“
(Prijedlog)

Predlagač: Gradonačelnik

Obrađivač: Gradska služba za urbano planiranje, investicije
stambene i komunalne poslove

Sarajevo, septembar 2020. godine

Adresa: Hamdije Kreševljakovića 3
71000 Sarajevo, BiH
Tel: +387 33 216 659
Fax: +387 33 205 874
Email: gsgv@sarajevo.ba
Web: gradskovijece.sarajevo.ba



Na osnovu člana 26. stav 1. tačka 2. Statuta Grada Sarajeva („Službene novine Kantona Sarajevo“, broj 34/08 – Prečišćeni tekst) i člana 6. Odluke o spomenicima od značaja za Grad Sarajevo („Službene novine Kantona Sarajevo“, broj 49/19), Gradsko vijeće Grada Sarajeva, na __ sjednici održanoj dana _____, donijelo je

(Prijedlog)

**ODLUKU
O IZMJENI ODLUKE O PODIZANJU
SPOMEN-OBILJEŽJA „HVO SARAJEVO“**

Član 1.

U Odluci o podizanju Spomen-obilježja „HVO Sarajevo“ („Službene novine Kantona Sarajevo“, broj 5/20) član 2. mijenja se i glasi:

„Spomen-obilježje se podiže na području mjesne zajednice Čengić vila 1, ulica Nedima Filipovića, k.č. 975/2, a prema idejnom rješenju koji je sastavni dio ove Odluke.“

Član 2.

Ova Odluka stupa na snagu narednog dana od dana objavljivanja u „Službenim novinama Kantona Sarajevo“.

PREDSJEDAVALJUĆI GRADSKOG VIJEĆA

Dr. Igor Gavrić

Broj:
Sarajevo,

OBRAZLOŽENJE

PRAVNI OSNOV

Pravni osnov za donošenje ove odluke sadržan je u odredbama člana 26. stav 1. tačka 2. Statuta Grada Sarajeva („Službene novine Kantona Sarajevo“, broj 34/08 – prečišćeni tekst) kojim je propisano da Gradsko vijeće donosi odluke, druge propise i opće akte i daje njihovo tumačenje.

Pravni osnov sadržan je i u članu 6. Odluke o spomenicima od značaja za Grad Sarajevo („Službene novine Kantona Sarajevo“, broj 49/19) kojim je propisano da odluku o podizanju spomenika od značaja za Grad Sarajevo donosi Gradsko vijeće Grada Sarajeva. Istim članom propisani su i elementi odluke.

RAZLOZI DONOŠENJA

„Udruga organizatora otpora, umirovljenih i demobiliziranih branitelja HVO Sarajevo“ podnijela je inicijativu za podizanje Spomen obilježja „HVO Sarajevo“. Nakon prvobitne usvojene Odluke o podizanju spomen-obilježja „HVO Sarajevo“ („Službene novine Kantona Sarajevo“, broj 5/20), dostavili su zahtjev za izmjenom usvojenog idejnog rješenja, odnosno zahtjev za izmjenom teksta koji će biti na spomen obilježju.

Nadležna tijela u Općini Novo Sarajevo dala su saglasnost na novi predloženi tekst.

Komisija za spomenike je, postupajući u skladu sa Odlukom o podizanju spomenika od značaja za Grad Sarajevo, nakon razmatranja novog zahtjeva, dala saglasnost na novo predloženo idejno rješenje, odnosno predloženi tekst i predložila Gradskom vijeću Grada Sarajeva donošenje ove Odluke.

FINANSIJSKA SREDSTVA

Za realizaciju ove Odluke potrebno je predvidjeti sredstva u Budžetu Grada Sarajeva.

**IDEJNI PROJEKAT SPOMEN OBILJEŽJA HVO-A
SARAJEVO**



TEHNICKI OPIS

LOKACIJA

Predmetna lokacija nalazi se u Sarajevu, na adresi Nedima Filipovića. Lokaciji se pristupa iz ulice Nedima Filipovića i ulice Ferde Hauptmana, sa sjeverne strane. Namjena zatečene parcele je zelena površina. Namjena **ново-projektovanog objekta** je također zelena površina sa spomen obilježjem.

DISPOZICIJA

Novo-projektovani objekat ničim ne bi narušavao zatečeni ambijent. Volumen novog objekta ne narušava ambijent, i ne ugrožava saobraćaj ni zelenu površinu. Svojom visinom potpuno prati zatečeni uspostavljeni odnos.

KONSTRUKCIJA

Spomen obilježje se sastoji iz dva dijela. Donji dio čini armirano- betonski zid, dimenzije 50 cm x 95 cm x 20 cm, sa kamenom oblogom. Gornji dio čini spomen ploča, dimenzije 120 cm x 75 cm x 10 cm, od kamena, ankerisana u ob zid. U idejnom projektu je dat okvirni prijedlog konstrukcije koja će se u daljem projektovanju, detaljnije proračunati i opisati.

MATERIJALIZACIJA



Planirana je upotreba čvrstih, savremenih građevinskih materijala. Predloženi kamen je Hreša, bež boje.

ARHITEKTURA

Arhitektura budućeg objekta treba u potpunosti da odgovara savremenom načinu života, tehnologiji, građevinskim materijalima i da budućim korisnicima osigura što ugodniji ambijent. Materijali, kvalitet i izvedba trebaju u potpunosti odgovarati vanjskom prostoru, tj biti otporne na atmosferske promijene.

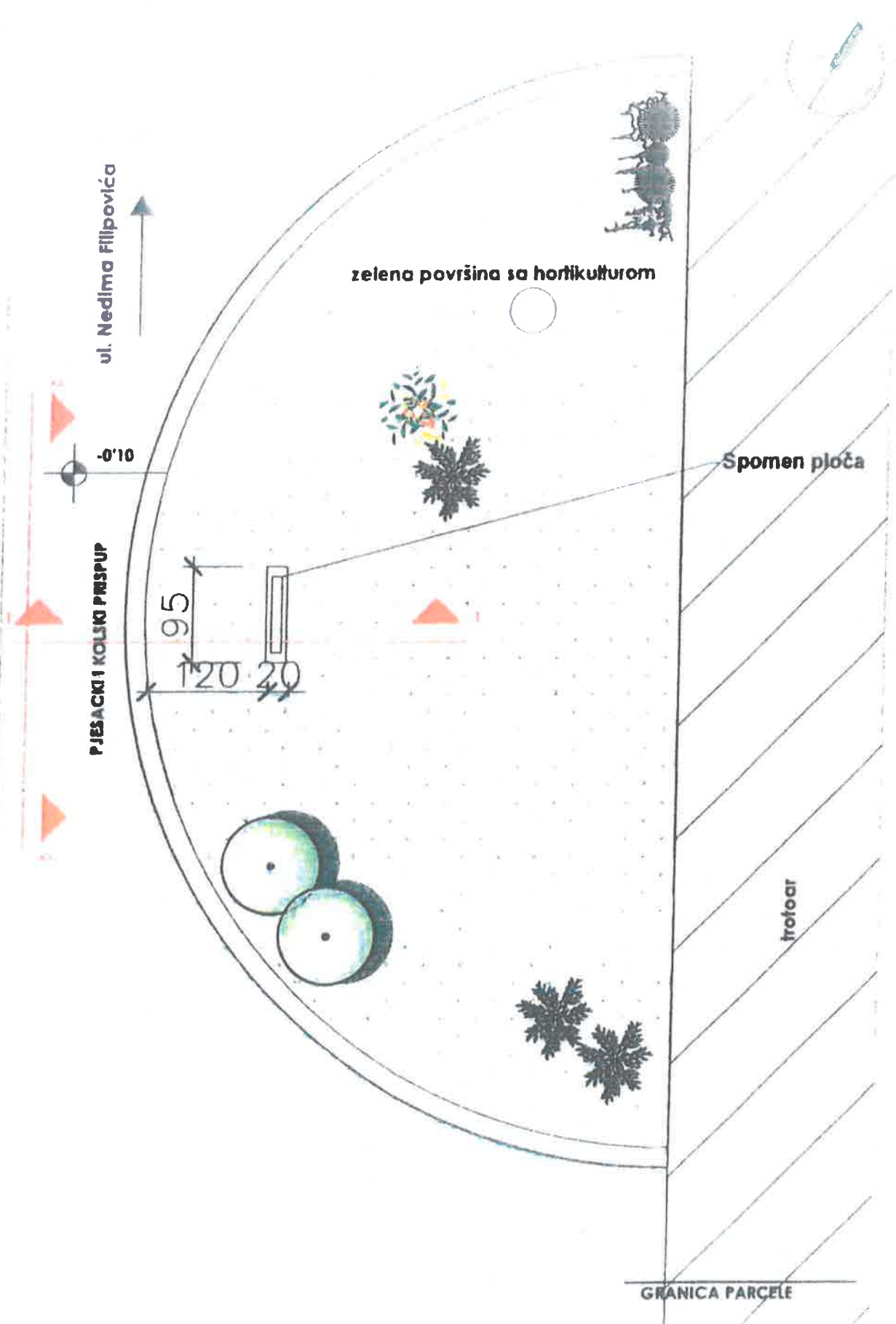
SPOMEN OBILJEŽJE__TEHNIČKI OPIS





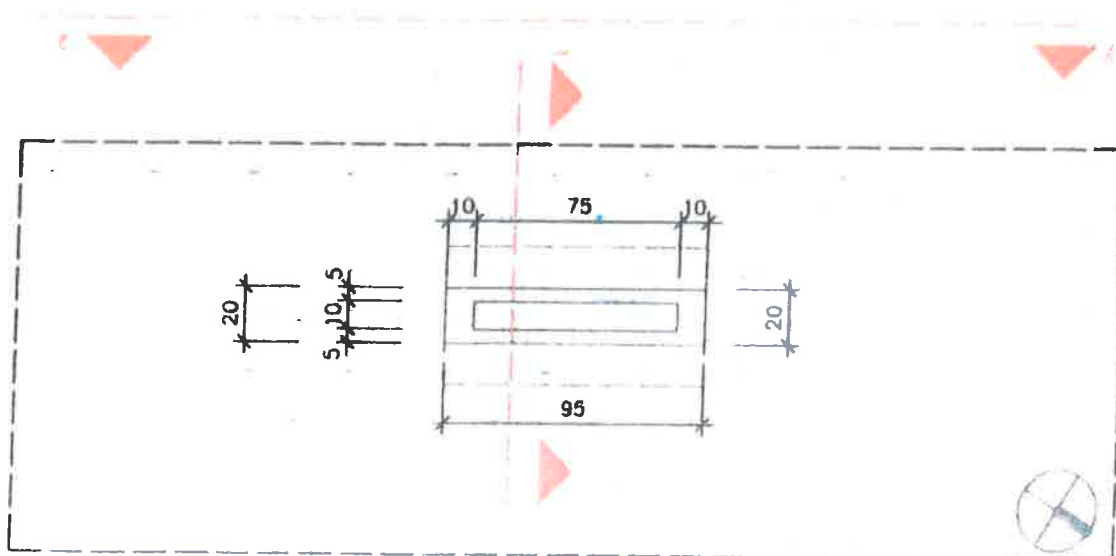
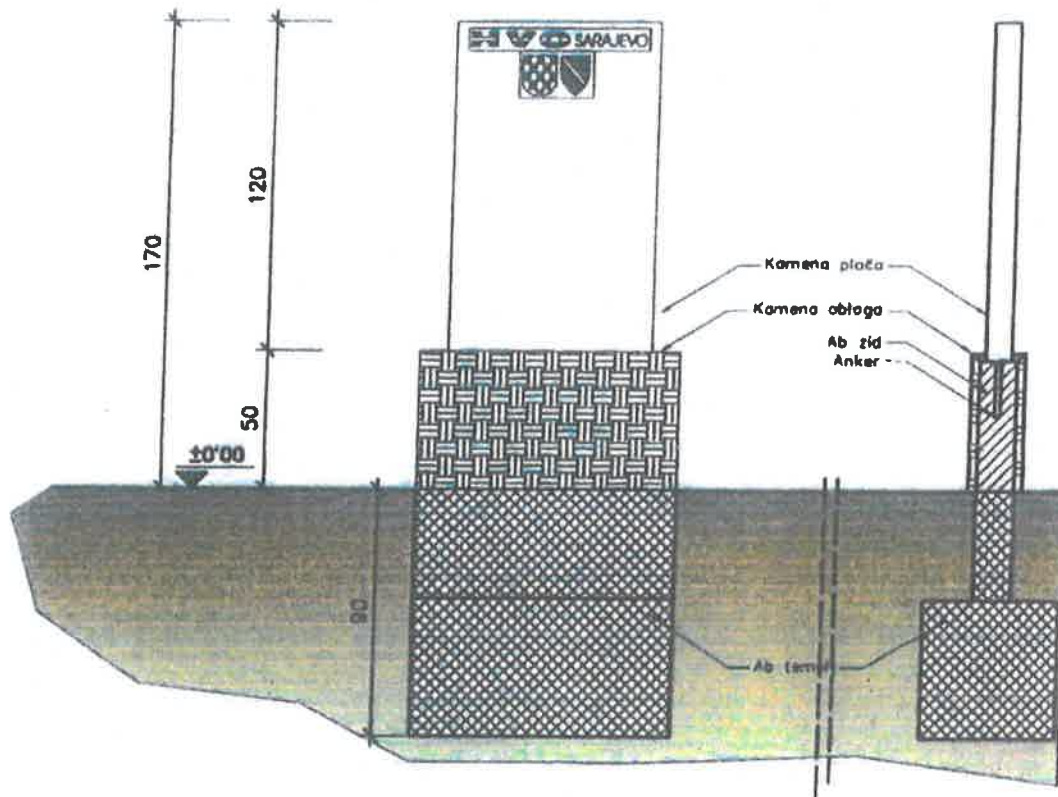
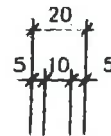
SPOMEN OBILJEŽJE__TRODIMENZIONALNI PRIKAZ M1:50





SPOMEN OBILJEŽJE_SITUACIJA M1:50





SPOMEN PLOČA OSNOVA I PRESJECI M1:25



Tekst i oznake na Spomen-obilježju Hrvatsko vijeće odbrane Sarajevo

1. Tekst

Za obranu grada Sarajeva i države Bosne i Hercegovine, svoje živote su dala 102 pripadnika HVO Sarajevo i Hrvatske brigade "Kralj Tvrtko" (Armije Republike Bosne i Hercegovine).

Hrvatsko vijeće obrane grada Sarajeva utemeljeno je 29. 5. 1992. godine u Sarajevu, na inicijativu Hrvatskog gospodarskog društva BiH.

U sastavu jedinice su bili branitelji različitih nacionalnih i vjerskih pripadnosti.

Gradski stožer HVO Sarajevo je bio smješten u sarajevskom naselju Čengić Vila (u poslovnom prostoru "Geoinžinjerina", ulica Nedima Filipovića 7).

Udruga organizatora otpora,

umirovljanih i demobiliziranih branitelja HVO SARAJEVO

Spomen-obilježje podiže Grad Sarajevo.

2. Oznake

Prema idejno projektu Spomen-obilježja HVO Sarajevo, na Spomen-ploči HVO Sarajevo, iznad navedenog teksta će biti istaknuta oznaka HVO Sarajevo, koja je usvojena na Osnivačkoj skupštini HVO Sarajevo (29.05.1992. godine), a koja je sastavljena od sljedećih elemenata:

- Logotip HVO Sarajevo (boja slova: crvena-bijela-plava)
- Povjesni grb hrvatskog naroda (šahovnica s 25 crvenih i bijelih polja, koja je obilježje sveukupnog hrvatskog naroda na svim prostorima gdje živi)
- Povjesni grb BiH, odnosno grb suverene i međunarodno priznate Republike Bosne i Hercegovine (povjesni znamen Kralja Tvrtka, plavi grb sa 6 zlatnih ljiljana), koje je znanje svih ravnopravnih i državotvornih naroda i građana BiH, a koji je bio i obilježje TO BiH, Armije BiH i ostalih odbrambenih postrojbi tokom Odbrambeno-oslobodilačkog /Domovinskog rata u BiH (1992-1995). Ovaj grb ujedno simbolizira poginule branitelje Hvo Sarajevo i Hrvatske brigade „Kralj Tvrtko“ (Armija Republike BiH) koji nisu hrvatske nacionalnosti

Oznaka HVO Sarajevo izraz je punog poštovanja tradicije, povjesne baštine i višestoljetne suverenosti BiH.



Katastarska općina: SP_DOLAC

BROJ 065-0-NAR-17-058 415
 Zemljišnoknjižni uložak broj 51

Zemljišnoknjižni izvadak

A Popisni list

Ostali upisi u ovom listu su ispušteni

R.br.	Broj parcele	OZNAKA NEKRETNINA	Površina			Primjedba
			ha	a	m ²	
20.	975/2	Nedima Filipovića; DVORIŠTE 0001 73 80	0001	73	80	065-0-DN II-08-00746

B Vlasnički list

R.br.	UPISI	Primjedba
3	Udio: 1/1 DRŽAVNI SEKRETARIJAT ZA POSLOVE NARODNE ODBRANE FNRJ ID: - Pr. 21.02.1949 god. DN. 339/49 Na osnovu člana 5. Uredbe o uknjiženju ispravlja se uknjižba prava svojine izvršene pod r. br. 3 u korist FNRJ tako da je ova imovina uknjižena kao DRŽAVNA SVOJINA, zatim Na osnovu rješenja Državnog sekretarijata za poslove narodne odbrane FNRJ br. 1614/53 od 29.06.1953 god. upisano je da je organ upravljanja nekretnina u AI listu DRŽAVNI SEKRETARIJAT ZA POSLOVE NARODNE ODBRANE FNRJ.	

C Teretni list

R.br.	UPISI	Iznos (KM)	Primjedba
1	Nema tereta		



Potpis zemljišnoknjižnog referenta:



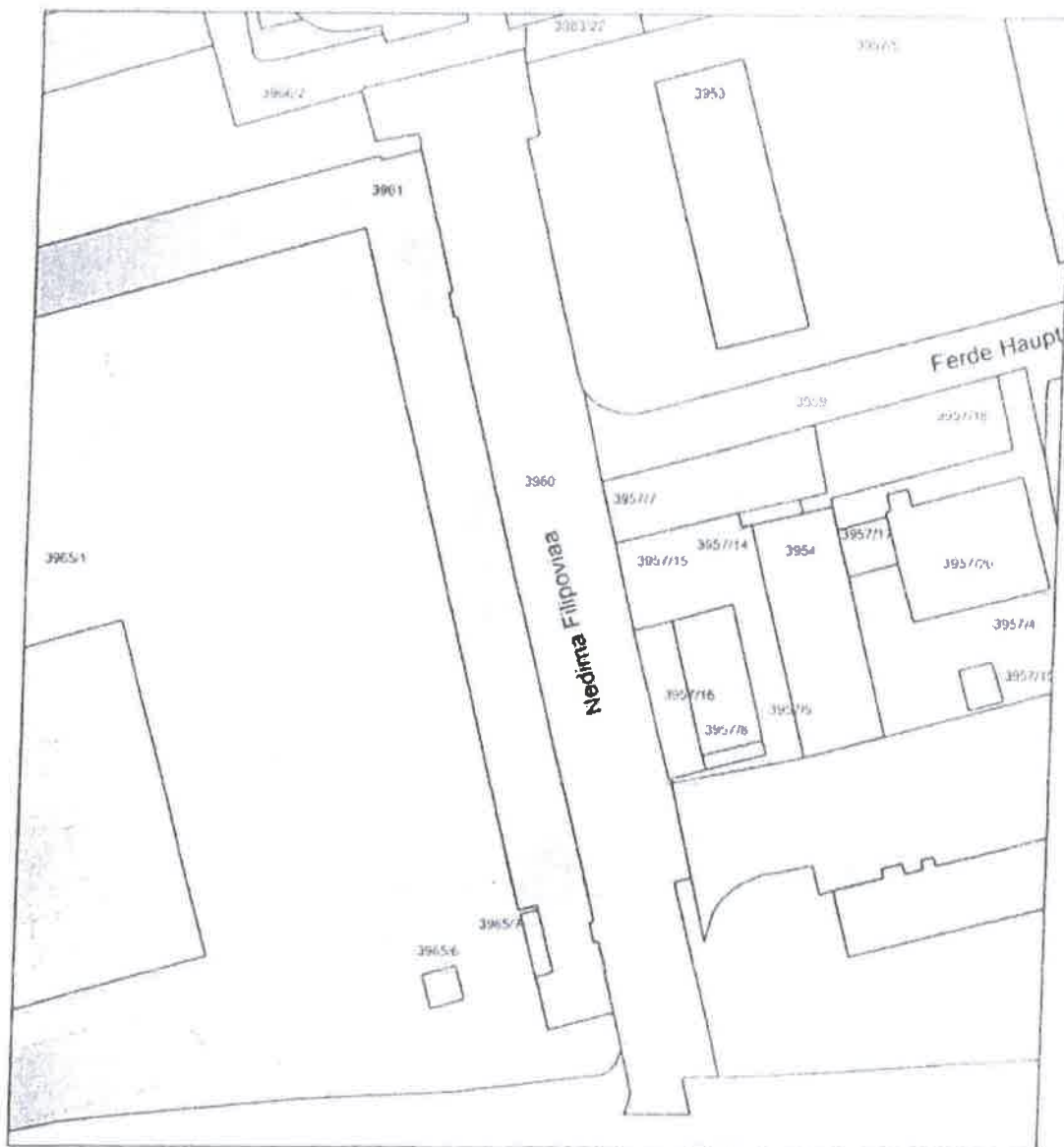
Bosna i Hercegovina
 Federacija Bosne i Hercegovine
 Kanton Sarajevo
 Općina Novo Sarajevo
 Služba za imovinsko-pravne i geodetske
 poslove i katastar nekretnina

UR BROJ 08-30-2366/2017-3
 DATUM 23.08.2017

Imovinsko-pravni list - Sarajevo 1
 Broj plana: 25
 Normativna lista
 Razmjera plana: 1:1000

KOPIJA KATASTARSKOG PLANA

Razmjera 1:1000



Naknada u znosu od 11.00 KM naplaćena je na osnovu Tarifnog broja 10 2 1 Odluke o naknadama za korišćenje podataka premjera i katastra (Službene novine Federacije BiH broj 49/2015)


PLIKU	Naziv	Podaci o nosiocima prava	Pravo	Udio
449	JAVNI I NEKATEGORISANI PUTEVI	Adresa NOVO SARAJEVO	Posjednik	1/1

PLIKU	Parcela	Način korištenja Ulica	Podaci o parceli		Površina (m ²)
			Naziv		
449	3960	Ulica	NEDIMA FILIPOVIĆA		2389

Handwritten notes and signatures at the bottom of the page.



lokacija za
spomen
obilježje
HVO-a



ORTOFOTO SIVNIKE

KATASTRARSKA
PARCELA 2900

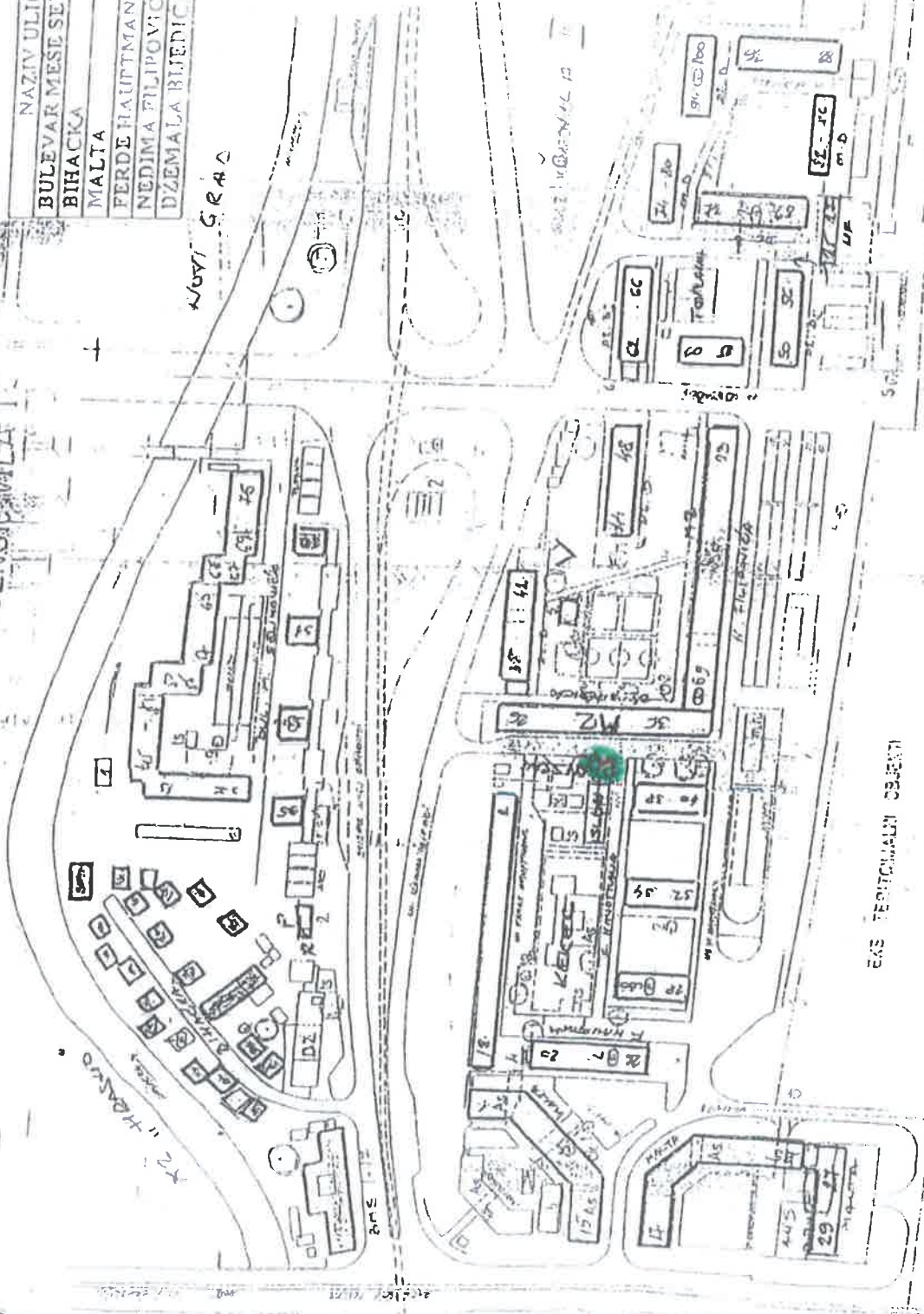


MJESNA ZAJEDNICA - CENGIŠKA

Prigadaluće ulice i brojevi:

NAZIV ULICE	BROJ
BULEVAR MESE SELIMOVIC	1-2
BIHACKA	1-2
MALTA	1-2
PERDE HAUTMANA	1-2
NEDJIMA FILIPOVICA	1-2
DZEMALA BIJEVICA	1-2

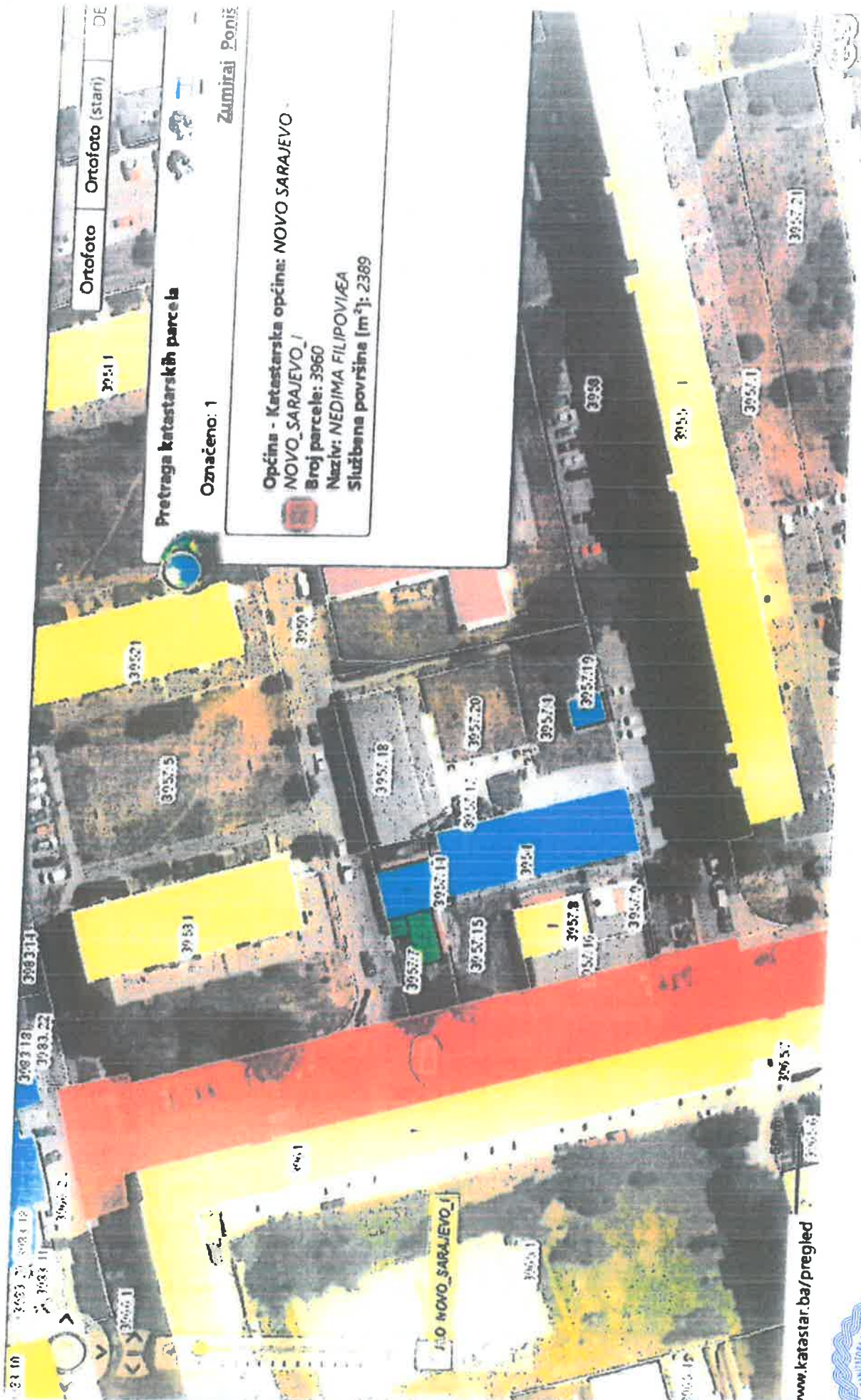
MRTI SRAC



M2 'MOLTA' KRO R.G.

POSREDOVANJE NEKRETNIM PRAVNIM





Ortofoto Ortofoto (stan) DE

Pretraga katastarskih parcela

Označeno: 1

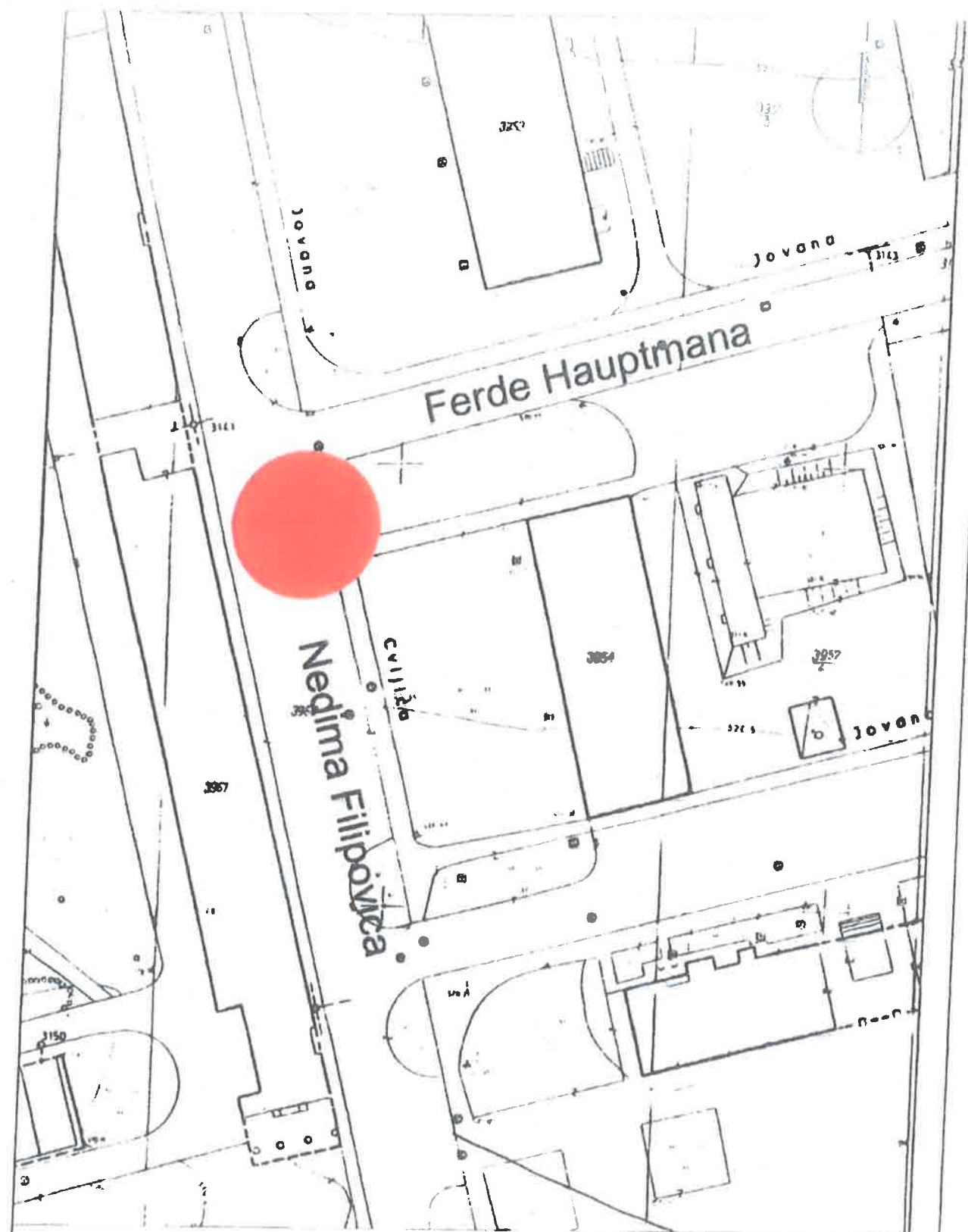
Zumiraj Poniži

Općina - Katastarska općina: **NOVO SARAJEVO**
NOVO_SARAJEVO_1
Broj parcele: 3960
Naziv: **NEDIMA FILIPOVIĆEA**
Službena površina [m²]: 2389



www.katastar.ba/pregled





PREDMIER RADOVA ZA IZGRADNJU SPOMEN
OBILJEŽJA HVO-A SARAJEVO

No.	Opis	Jed. mjere	Iznos	Jed. cijena	Iznos (KM)
1.0	PRIPREMNI RADOVI				
1.01	Ograđevanje gradilišta, postavljanje adekvatne signalizacije i info tabli gradilišta, te uređivanje pješačkog i kolskog saobraćaja za potrebe gradilišta.				
		paušalno			200.00
Σ	I. UKUPNO PRIPREMNI RADOVI				200.00



No.	Opis	Jed. mjere	Iznos	Jed. cijena	Iznos (KM)
2.0	ZEMLIANI RADOVI				
2.01	Ručni iskop zemlje III i IV kategorije za formiranje temelja spomen ploče. Otkop zemlje vršiti u skladu sa tehnologijom izvođenja iskopa i osiguranja građevinske jame putem odvojenih metoda Obračun po m ³ iskopanog i odvezenog materijala u zbljenom stanju	m ³	0.43	25	10.75
Σ	II. UKUPNO ZEMLIANI RADOVI				10.75

3.0	BETONSKI RADOVI				
3.01	Nabavka materijala, transport i ugradnja armiranog betona za izradu temelja širine 50 cm, betonom C20/25 u zemlji sa ugradnjom i postavljanjem potrebnog betonskog željeza, a koje je posebno obračunato. Armatura mora biti pravilno postavljena na odgovarajućim distancerima. U cijenu je uključena i njega svježeg betona. Obračun po m ³ ugrađenog armiranog beton	m ³	0.4275	180	76.95
3.03	Betoniranje armirano betonskih nadtemeljnih zidova sa betonom C25/30, u potrebnoj četverostranoj oplati a prema presjecima kako je to naznačeno projektom. U cijenu je uključena nabavka, prevoz, ugradnja, njega svježeg betona i postavljanje potrebnog betonskog željeza, a koje je posebno obračunato. Prilikom ugradbe beton se mora dobro nabiti i izvibrirati, tako da bude ravan i bez vidljivih supljina. Sve šupljine radi stezanja oplata moraju biti nakon demontaže oplata potpuno zaptiveni. Armatura mora biti pažljivo postavljane i distancerima odvojena od oplata. Obračun po m ³ ugrađenog armiranog beton	m ³	0.06251	270	16.88
Σ	III. UKUPNO BETONSKI RADOVI				93.83



No.	Opis	Jed. mjere	Iznos	Jed. cijena	Iznos (KM)
KAMENOREZAČKI RADOVI					
4.02	Nabavka materijala i postavljanje kamene obloge nadtemelnog zida obilježja postavljene u cm malteru. Kamen Hreša, bež boja, debljine 3 cm, kamen poliran i postavljen na betonski nadtemeljni zid sa sve četiri slobodne strane betonske zida. Dvije sudarene ivice kamene obloge izrađene sa obostranim sječanjem ivica pod 45 stepeni kako se ne bi primjetila debljina oblaganja kamena. Cijena obuhvata i sva potrebna urezivanja i prerezivanja kamena. Montaža =120,00 KM/komplet	m ²	1.15	160	184.00
	Obračun po m ² postavljene kamene obloge				
4.03	Nabavka materijala, prevoz i postavljanje kamenog bloka dimenzije 123x10x75 cm od kamena Hreša, bež boja. Kameni blok postavljen na nadtemeljni zid, anekrisan za isti preko čeličnih anкера. Finalna obrada kamenog bloka je poliranje do visokog sjaja. Stavka obuhvata iskesivanje loga i slova na kamenom bloku, a sve prema grafičkim prilogima projekta. Cijena obuhvata sve neophodne predradnje do finalnog ugrađenog kamenog bloka obilježja. Montaža =120,00 KM/kom	kom	1	1600	1,720.00
	Obračun po m ² ozidanog zida.				
Σ	IV. UKUPNO KAMENOREZAČKI RADOVI				1,904.00

REKAPITULACIJA SVIH RADOVA		
I	PRIPREMNI RADOVI	228.80
II	ZEMLIJANI RADOVI	10.75
III	BETONSKI RADOVI	380.27
IV	KAMENOREZAČKI RADOVI	1,904.00
RADOVI UKUPNO		2,523.82
NEPREDVIĐENI RADOVI 10%		252.38
UKUPNO GRADEVINSKO-ZANATSKI RADOVI		2,776.20

Izradio:

 Selimović Ermin MA dipl.ing.arh.

