



Grad Sarajevo
City of Sarajevo


Bosna i Hercegovina
Federacija Bosne i Hercegovine
Kanton Sarajevo
Grad Sarajevo
GRADSKO VIJEĆE

ODLUKA
O PODIZANJU SPOMEN-OBILJEŽJA „HVO SARAJEVO“

Sarajevo, januar 2020. godine

Adresa: Hamdije Kreševljakovića 3
71000 Sarajevo, BiH
Tel: +387 33 216 659
Fax: +387 33 205 874
Email: gsgv@sarajevo.ba
Web: gradskovijece.sarajevo.ba







Na osnovu člana 26. stav 1. tačka 2. Statuta Grada Sarajeva („Službene novine Kantona Sarajevo“, broj 34/08 – prečišćeni tekst) i člana 6. Odluke o spomenicima od značaja za Grad Sarajevo („Službene novine Kantona Sarajevo“, broj 49/19) Gradsko vijeće Grada Sarajeva, na 35. sjednici održanoj 29.01.2020. godine, donijelo je

ODLUKU
O PODIZANJU SPOMEN-OBILJEŽJA „HVO SARAJEVO“

Član 1.

Podiže se Spomen-obilježje „HVO Sarajevo“ (u daljem tekstu: Spomen-obilježje), kao Spomen-obilježje od značaja za Grad Sarajevo.

Član 2.

Spomen-obilježje se podiže na području mjesne zajednice Čengić vila 1, ulica Nedima Filipovića, k.č. 975/2, a prema idejnom rješenju koji je sastavni dio podnesene inicijative.

Član 3.

Podnosilac inicijative za postavljanje Spomen-obilježja je „Udruga organizatora otpora, umirovljenih i demobiliziranih branitelja HVO Sarajevo“.
Grad Sarajevo će preduzeti sve aktivnosti na pribavljanju potrebnih saglasnosti i odobrenja za podizanje Spomen-obilježja.

Član 4.

Finansiranje postavljanja Spomen obilježja snosit će Grad Sarajevo.

Član 5.

Ova Odluka stupa na snagu narednog dana od dana objavljivanja u „Službenim novinama Kantona Sarajevo“.




PREDSJEDAVAJUĆI GRADSKOG VIJEĆA

Dr. Igor Gavrić

Broj: 01-GV-02-163/10
Sarajevo, 29.01.2020.



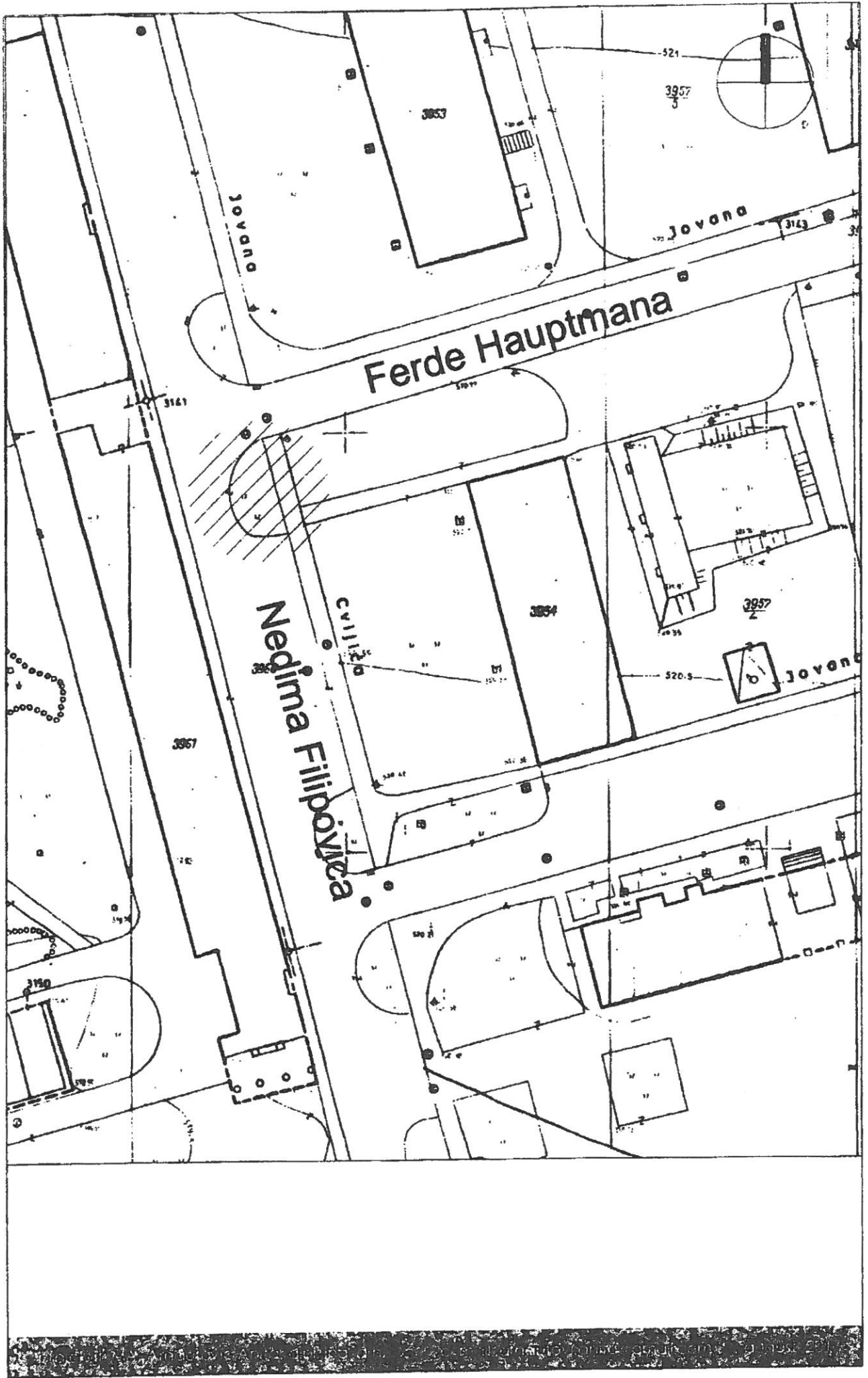


**IDEJNI PROJEKAT SPOMEN OBILJEŽJA HVO-A
SARAJEVO**





SPOMEN OBILJEŽJE__POSTOJEĆE STANJE



TEHNICKI OPIS

LOKACIJA

Predmetna lokacija nalazi se u Sarajevu, na adresi Nedima Filipovića. Lokaciji se pristupa iz ulice Nedima Filipovića i ulice Ferde Hauptmana, sa sjeverne strane. Namjena zatečene parcele je zelena površina. Namjena novo-projektovanog objekta je također zelena površina sa spomen obilježjem.

DISPOZICIJA

Novo-projektovani objekat ničim ne bi narušavao zatečeni ambijent. Volumen novog objekta ne narušava ambijent, i ne ugrožava saobraćaj ni zelenu površinu. Svojom visinom potpuno prati zatečeni uspostavljeni odnos.

KONSTRUKCIJA

Spomen obilježje se sastoji iz dva dijela. Donji dio čini armirano- betonski zid, dimenzije 50 cm x 95 cm x 20 cm, sa kamenom oblogom. Gornji dio čini spomen ploča, dimenzije 120 cm x 75 cm x 10 cm, od kamena, ankersana u ab zid. U idejnom projektu je dat okvirni prijedlog konstrukcije koja će se u daljem projektovanju, detaljnije proračunati i opisati.


MATERIJALIZACIJA

Planirana je upotreba čvrstih, savremenih građevinskih materijala. Predloženi kamen je Hreša, bež boje.


ARHITEKTURA

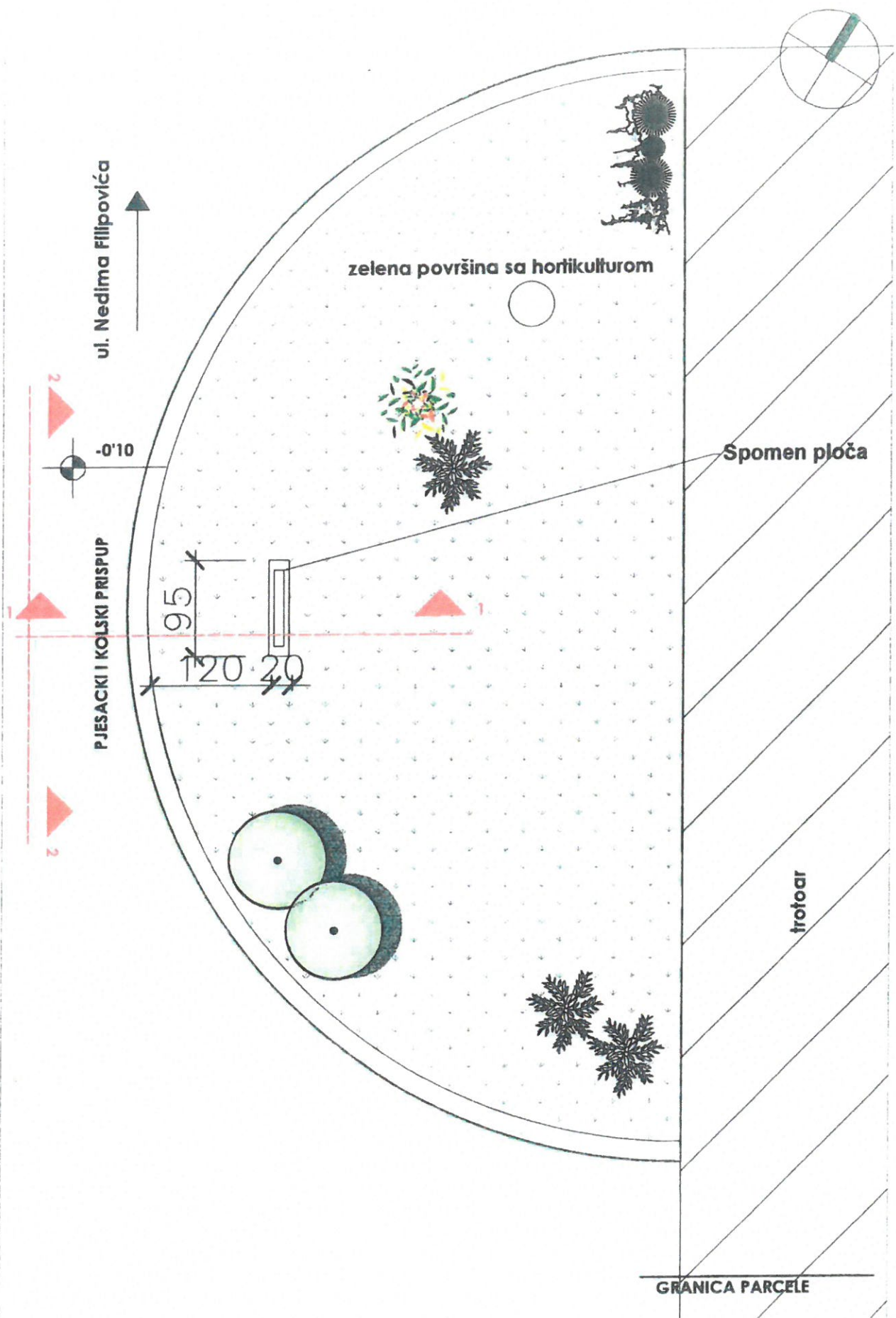
Arhitektura budućeg objekta treba u potpunosti da odgovara savremenom načinu života, tehnologiji, građevinskim materijalima i da budućim korisnicima osigura što ugodniji ambijent. Materijal, kvalitet i izvedba trebaju u potpunosti odgovarati vanjskom prostoru, tj biti otporne na atmosferske promjene.

SPOMEN OBILJEŽJE __ TEHNIČKI OPIS



SPOMEN OBILJEŽJE __ TRODIMENZIONALNI PRIKAZ M1:50





SPOMEN OBILJEŽJE SITUACIJA M1:50

PREDMJER RADOVA ZA IZGRADNJU SPOMEN
OBILJEŽJA HVO-A SARAJEVO

No.	Opis	Jed. mjere	Iznos	Jed. cijena	Iznos (KM)
1.0	PRIPREMNI RADOVI				
1.01	Ograđevanje gradilišta, postavljanje adekvatne signalizacije i info tabli gradilišta, te uređivanje pješačkog i kolskog saobraćaja za potrebe gradilišta.	paušalno			200.00
Σ	I. UKUPNO PRIPREMNI RADOVI				200.00

No.	Opis	Jed. mjere	Iznos	Jed. cijena	Iznos (KM)
2.0	ZEMLIANI RADOVI				
2.01	Ručni iskop zemlje III i IV kategorije za formiranje temelja spomen ploče. Otkop zemlje vršiti u skladu sa tehnologijom izvođenja iskopa i osiguranja građevinske jame putem odgovarajućih metoda Obračun po m ³ iskopanog i odvezenog materijala u zbijenom stanju	m ³	0.43	25	10.75
Σ	II. UKUPNO ZEMLIANI RADOVI				10.75

3.0	BETONSKI RADOVI				
3.01	Nabavka materijala, transport i ugradnja armiranog betona za izradu temelja širine 50 cm, betonom C20/25 u zemlji sa ugradnjom i postavkom potrebnog betonskog željeza, a koje je posebno obračunato. Armatura mora biti pravilno postavljena na odgovarajućim distancerima. U cijenu je uključena i njega svježeg betona. Obračun po m ³ ugrađenog armiranog beton	m ³	0.4275	180	76.95
3.03	Betoniranje armirano betonskih nadtemeljnih zidova sa betonom C25/30, u potrebnoj četverostranoj oplati a prema presjecima kako je to naznačeno projektom. U cijenu je uključena nabavka, prevoz, ugradnja, njega svježeg betona i postavljanje potrebnog betonskog željeza, a koje je posebno obračunato. Prilikom ugradbe beton se mora dobro nabiti i izvibrirati, tako da bude ravan i bez vidljivih supljina. Sve šupljine radi stezanja oplata moraju biti nakon demontaže oplata potpuno zaptiveni. Armatura mora biti pažljivo postavljane i distancerima odvojena od oplata. Obračun po m ³ ugrađenog armiranog beton	m ³	0.06251	270	16.88
Σ	III. UKUPNO BETONSKI RADOVI				93.83


No.	Opis	Jed. mjere	Iznos	Jed. cijena	Iznos (KM)
KAMENOREZAČKI RADOVI					
4.02	Nabavka materijala i postavljanje kamene obloge nadtemeljnog zida obilježja postavljene u crn malteru. Kamen Hreša, bež boja, debljine 3 cm, kamen poliran i postavljen na betonski nadtemeljni zid sa sve četiri slobodne strane betonske zida. Dvije sudarene ivice kamene obloge izrađene sa obostranim sječenjem ivica pod 45 stepeni kako se ne bi primjetila debljina oblaganja kamena. Cijena obuhvata i sva potrebna urezivanja i prorezivanja kamena. Montaža =120,00 KM/komplet	m ²	1.15	160	184.00
	Obračun po m ² postavljene kamene obloge				
4.03	Nabavka materijala, prevoz i postavljanje kamenog bloka dimenzije 123x10x75 cm od kamena Hreša, bež boja. Kameni blok postavljen na nadtemeljni zid, anekrisan za isti preko čeličnih anкера. Finalna obrada kamenog bloka je poliranje do visokog sjaja. Stavka obuhvata iskesivanje loga i slova na kamenom bloku, a sve prema grafičkim priložima projekta. Cijena obuhvata sve neophodne predradnje do finalnog ugrađenog kamenog bloka obilježja. Montaža =120,00 KM/kom				
	Obračun po m ² ozidanog zida.	kom	1	1600	1,720.00
Σ	IV. UKUPNO KAMENOREZAČKI RADOVI				1,904.00

REKAPITULACIJA SVIH RADOVA		
I	PRIPREMNI RADOVI	228.80
II	ZEMljANI RADOVI	10.75
III	BETONSKI RADOVI	380.27
IV	KAMENOREZAČKI RADOVI	1,904.00
RADOVI UKUPNO		2,523.82
NEPREDVIĐENI RADOVI 10%		252.38
UKUPNO GRAĐEVINSKO-ZANATSKI RADOVI		2,776.20

Izradio:

 Selimović Ermin MA dipl.ing.arh.





Tekst i oznake na Spomen-obilježju HVO Sarajevo

(Vidjeti idejno rješenje)

1. Tekst

Dosad je utvrđeno da su za slobodu grada Sarajeva i države Bosne i Hercegovine svoje živote dala 102 pripadnika HVO Sarajevo i Hrvatske brigade "Kralj Tvrtko".

Vojno-politička organizacija HVO SARAJEVO utemeljena je 29.05.1992. godine u Sarajevu, na inicijativu Hrvatskog gospodarskog društva BiH. Brojala je više od 5000 branitelja različite nacionalne i vjerske pripadnosti.

Gradski stožer HVO Sarajevo je bio smješten u sarajevskom naselju Čengić Vila (u poslovnom prostoru "Geoinžinjeringa", ulica Nedima Filipovića7).

Neka im je vječna slava i hvala!

Udruga organizatora otpora,

Umirovljenih i demobiliziranih branitelja HVO SARAJEVO


Spomen-obilježje podiže Grad Sarajevo

2. Oznake

Prema idejno projektu Spomen-obilježja HVO Sarajevo, na Spomen-ploči HVO Sarajevo, iznad navedenog teksta će biti istaknuta oznaka HVO Sarajevo, koja je usvojena na Osnivačkoj skupštini HVO Sarajevo (29.05.1992. godine), a koja je sastavljena od sljedećih elemenata:

- Logotip HVO Sarajevo (boja slova: crvena-bijela-plava)
- Povjesni grb hrvatskog naroda (šahovnica s 25 crvenih i bijelih polja, koja je obilježje sveukupnog hrvatskog naroda na svim prostorima gdje živi)
- Povjesni grb BiH, odnosno grb suverene i međunarodno priznate Republike Bosne i Hercegovine (povjesni znamen Kralja Tvrtka, plavi grb sa 6 zlatnih ljiljana), koje je znamenje svih ravnopravnih i državotvornih naroda i građana BiH, a koji je bio i obilježje TO BiH, Armije BiH i ostalih odbrambenih postrojbi tokom Odbrambeno-oslobodilačkog /Domovinskog rata u BiH (1992-1995). Ovaj grb ujedno simbolizira poginule branitelje HVO Sarajevo i Hrvatske brigade „Kralj Tvrtko“ (Armija Republike BiH) koji nisu hrvatske nacionalnosti

Oznaka HVO Sarajevo izraz je punog poštovanja tradicije, povjesne baštine i višestoljetne suverenosti BiH.



Katastarska općina: SP_DOLAC

BROJ: 065-0-NAR-17-058 415
Zemljišnoknjižni uložak broj: 51

Zemljišnoknjižni izvadak

A Popisni list

Ostali upisi u ovom listu su ispušteni.

R.br.	Broj parcele	OZNAKA NEKRETNINA	Površina			Primjedba
			ha	a	m ²	
20.	975/2	Nedima Filipovića; DVORIŠTE 0001 73 80	0001	73	80	065-0-DN II-08-00746

B Vlasnički list

R.br.	UPISI	Primjedba
3.	Udio: 1/1 DRŽAVNI SEKRETARIJAT ZA POSLOVE NARODNE ODBRANE FNRJ ID: - Pr. 21.02.1949.god. DN. 339/49 Na osnovu člana 5. Uredbe o uknjiženju ispravlja se uknjižba prava svojine izvršene pod r.br.3 u korist FNRJ tako da je ova imovina uknjižena kao DRŽAVNA SVOJINA, zatim Na osnovu rješenja Državnog sekretarijata za poslove narodne odbrane FNRJ br. 1614/53 od 29.06.1953.god. upisano je da je organ upravljanja nekretnina u AI listu DRŽAVNI SEKRETARIJAT ZA POSLOVE NARODNE ODBRANE FNRJ.	

C Teretni list

R.br.	UPISI	Iznos (KM)	Primjedba
1.	Nema tereta		



Potpis zemljišnoknjižnog referenta:

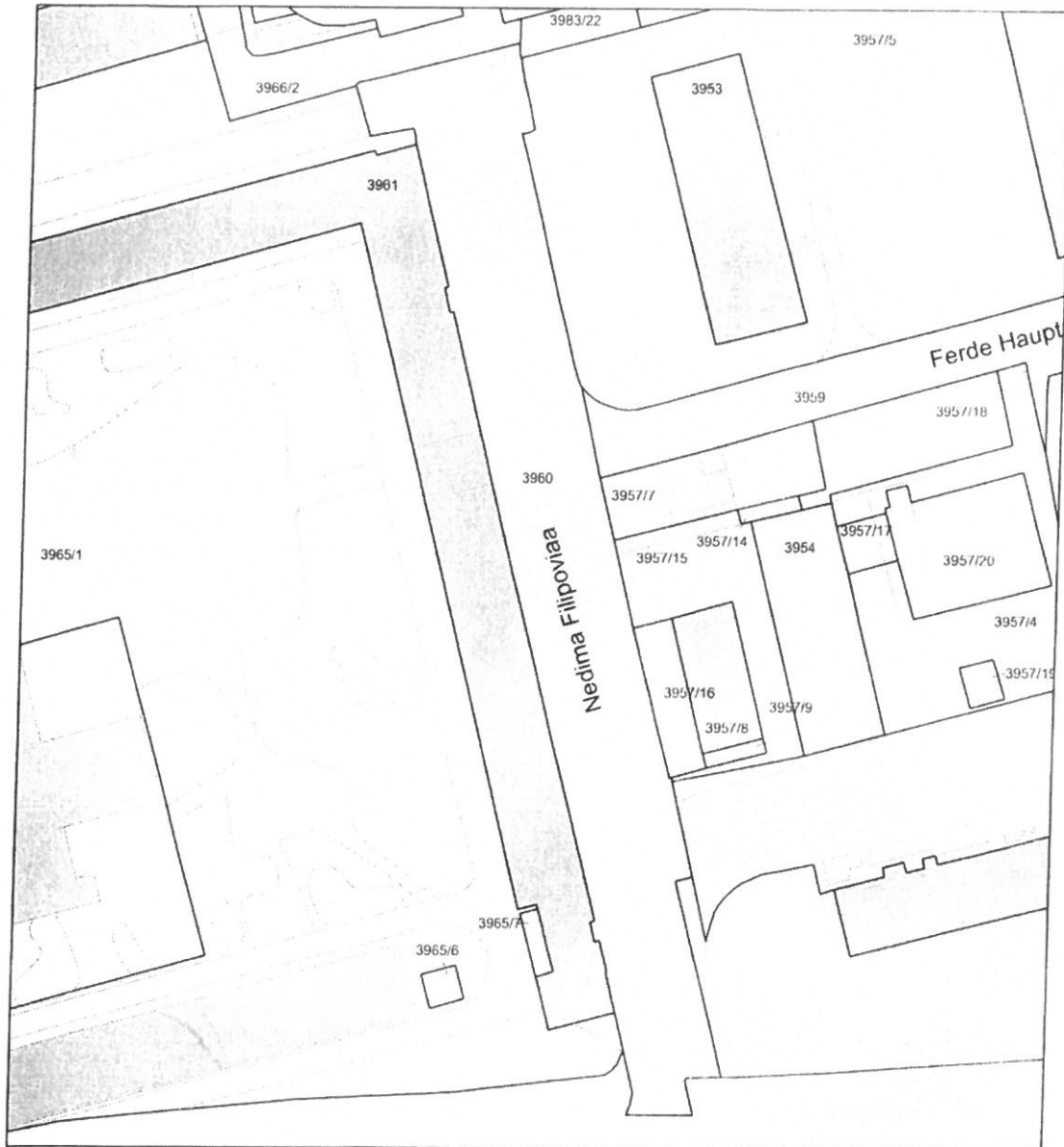


Bosna i Hercegovina
 Federacija Bosne i Hercegovine
 Kanton Sarajevo
 Općina Novo Sarajevo
 Služba za imovinsko-pravne i geodetske
 poslove i katastar nekretnina

UR BROJ: 08-30-2366/2017-3
 DATUM: 23.08.2017

Katastarska općina: Novo Sarajevo_I
 Broj plana: 25
 Nomenklatura lista: -
 Razmjera plana 1:1000

KOPIJA KATASTARSKOG PLANA
 Razmjera 1:1000



Naknada u iznosu od 11.00 KM naplaćena je na osnovu Tarifnog broja 10.2.1 Odluke o naknadama za korišćenje podataka premjera i katastra (Službene novine Federacije BiH broj 49/2015).

Podaci o nosiocima prava

PL/KKU	Naziv	Adresa	Pravo	Udio
449	JAVNI I NEKATEGORISANI PUTEVI	NOVO SARAJEVO	Posjednik	1/1

Podaci o parceli

PL/KKU	Parcela	Način korištenja	Naziv	Površina [m2]
449	3960	Ulica	NEDIMA FILIPOVIĆA	2389

ITARI IREMPER K.O. 97.5/2 K.O. DELAC



24 POMOĆNIK NAČELNIKA
Zumra Akšamija dipl. pravnik

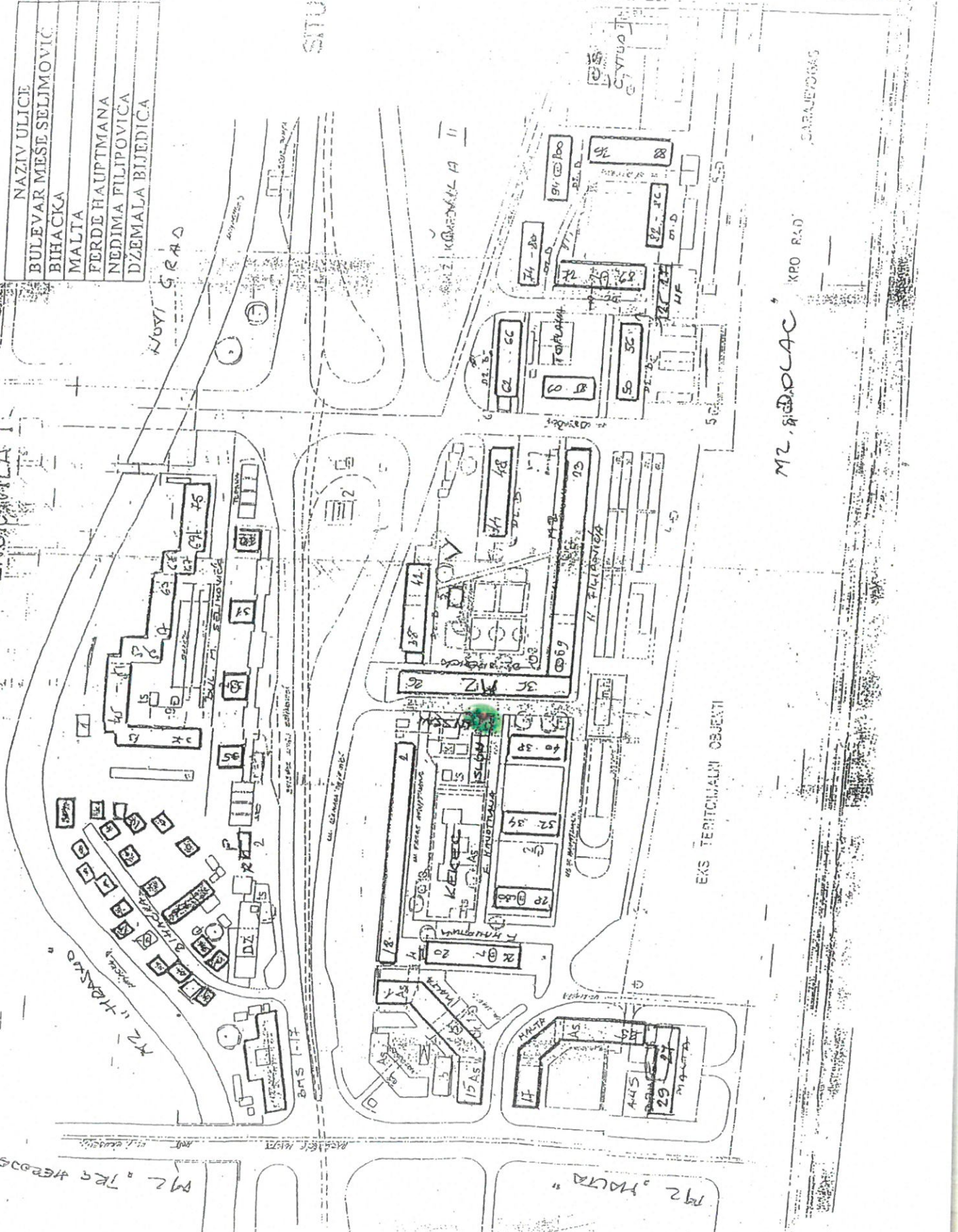
A handwritten signature in blue ink, appearing to be 'Z. Akšamija'.

MJESNA ZAJEDNICA ČENČIĆIĆA I
 OPĆINA SARAJEVO

Pripada juće ulice i brojevi

NAZIV ULICE	BROJEVI	NAPON
BULEVAR MESE SELIMOVIC	1-75	neparni
BIHACKA	1-24	kombino
MALTA	1-25-27	neparni
FERDE HAUPTMANA	2-40	parni
NEDIMA FILIPOVIĆA	1-23-21	neparni
DZEMALA BIJEDIĆA	2-100	parni

SITUACIJA



MZ, BIHACKA


KPO R&D

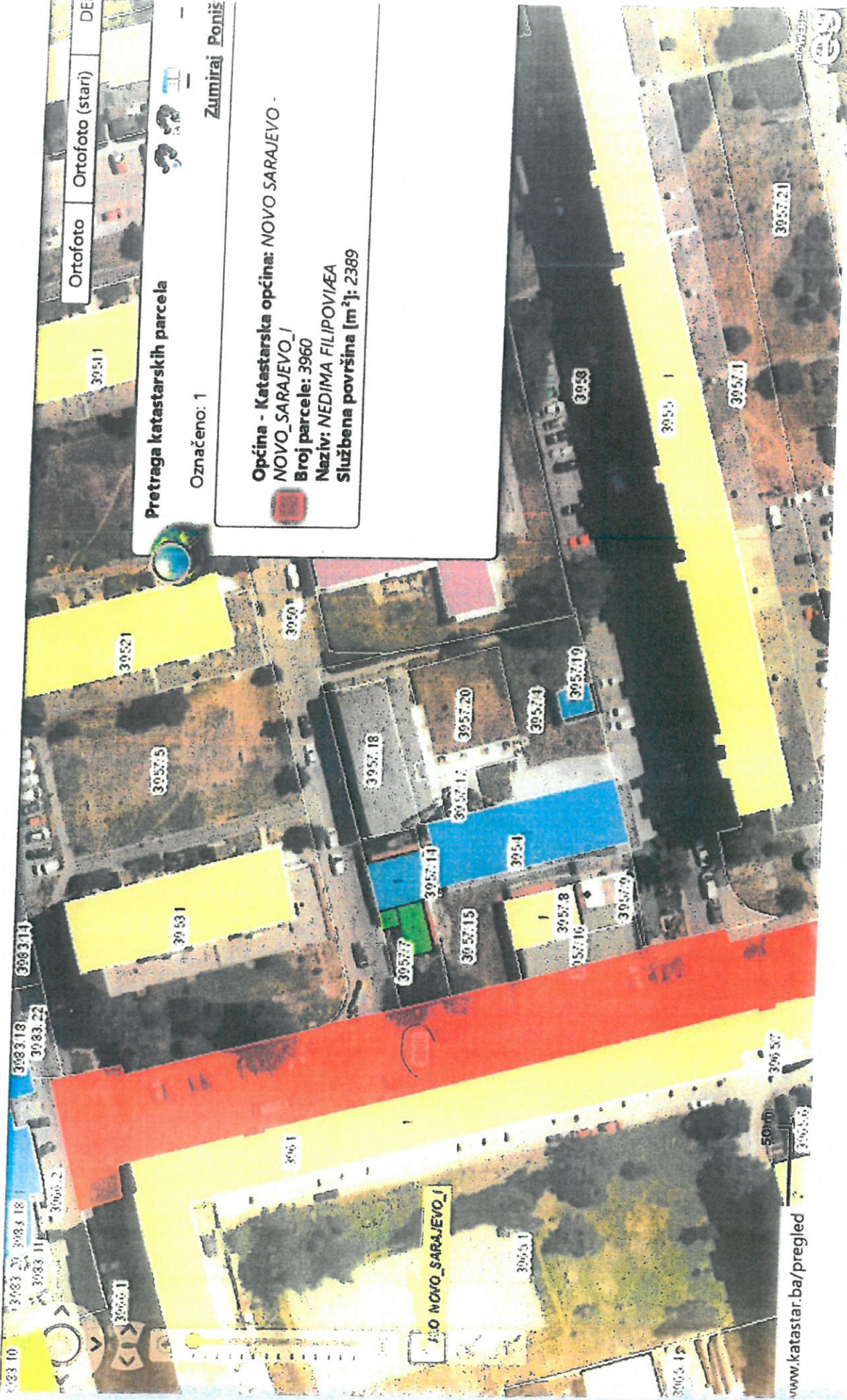
SARAJEVO

MZ "KRAJINA"

EKS TERITORIJALNI OBJEKTI

MZ "MALTA"





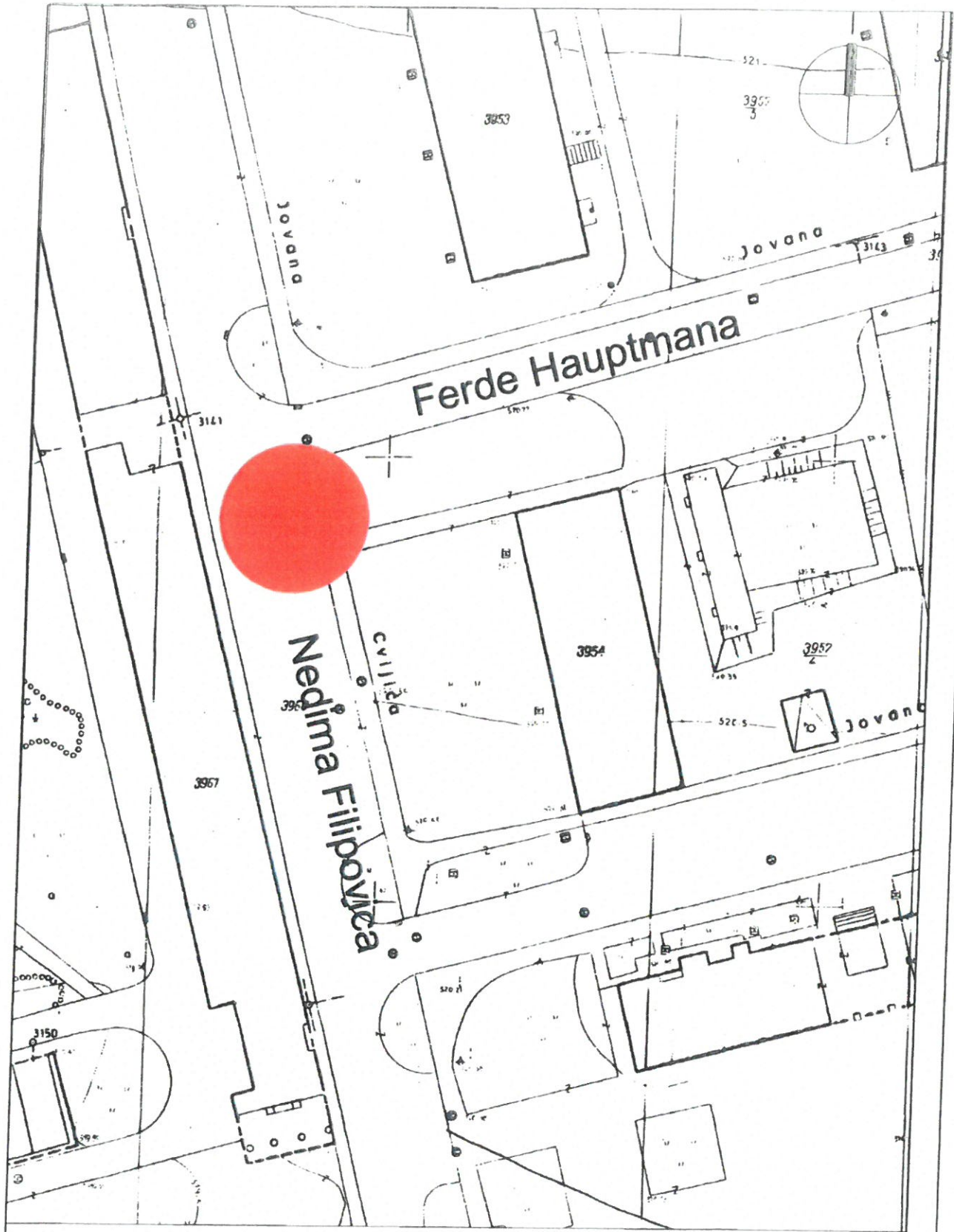
Ortofoto Ortofoto (stari) DE

Pretraga katastarskih parcela

Označeno: 1

Zumiraj Poniš


Općina - Katastarska općina: NOVO SARAJEVO -
NOVO_SARAJEVO_1
Broj parcele: 3960
Naziv: NEDJIMA FILIPOVIĆEA
Službena površina [m²]: 2389





FOTOGRAFIJE
PARCELE
(MIKROLOKACIJE):

ULICA
MEDINA FILIPOVIĆA,
12 ČELGIĆ-VILA,
OPĆINA
NOVO SARAJEVO



PARCELA 3960 (12 KOPRIJE KATASTARSKOG PLANA) -
STARI PREMJEK K.Č. 975/2 K.O. DOLAC (ZK. BIVADIK)

