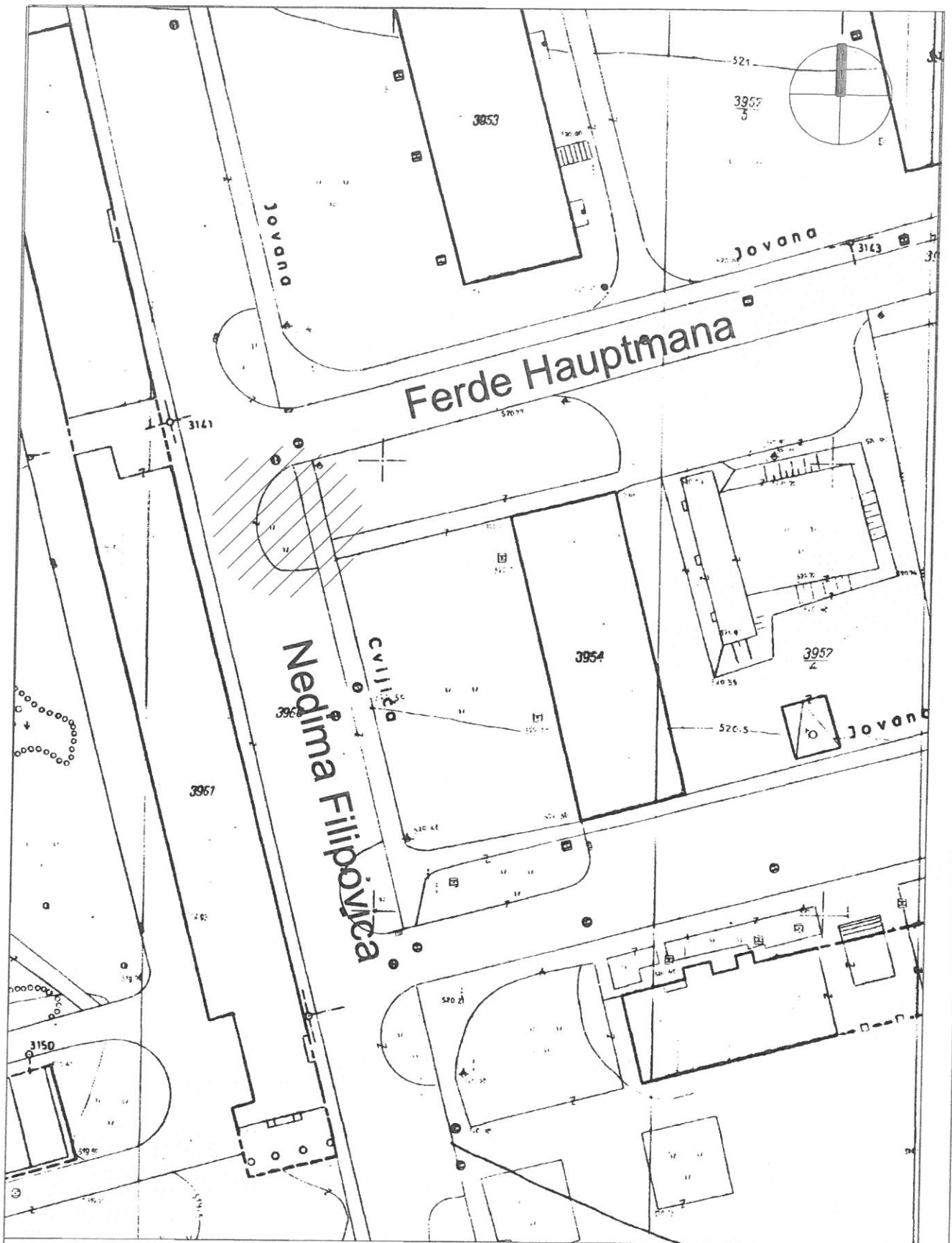



**IDEJNI PROJEKAT SPOMEN OBILJEŽJA HVO-A
SARAJEVO**





SPOMEN OBILJEŽJE **POSTOJEĆE STANJE**





SPOMEN OBILJEŽJE__TRODIMENZIONALNI PRIKAZ M1:50

TEHNICKI OPIS

LOKACIJA

Predmetna lokacija nalazi se u Sarajevu, na adresi Nedima Filipovića. Lokaciji se pristupa iz ulice Nedima Filipovića i ulice Ferde Hauptmana, sa sjeverne strane. Namjena zatečene parcele je zelena površina. Namjena novo-projektovanog objekta je također zelena površina sa spomen obilježjem.

DISPOZICIJA

Novo-projektovani objekat ničim ne bi narušavao zatečeni ambijent. Volumen novog objekta ne narušava ambijent, i ne ugrožava saobraćaj ni zelenu površinu. Svojom visinom potpuno prati zatečeni uspostavljeni odnos.

KONSTRUKCIJA

Spomen obilježje se sastoji iz dva dijela. Donji dio čini armirano- betonski zid, dimenzije 50 cm x 95 cm x 20 cm, sa kamenom oblogom. Gornji dio čini spomen ploča, dimenzije 120 cm x 75 cm x 10 cm, od kamena, ankerisana u ab zid. U idejnom projektu je dat okvirni prijedlog konstrukcije koja će se u daljem projektovanju, detaljnije proračunati i opisati.

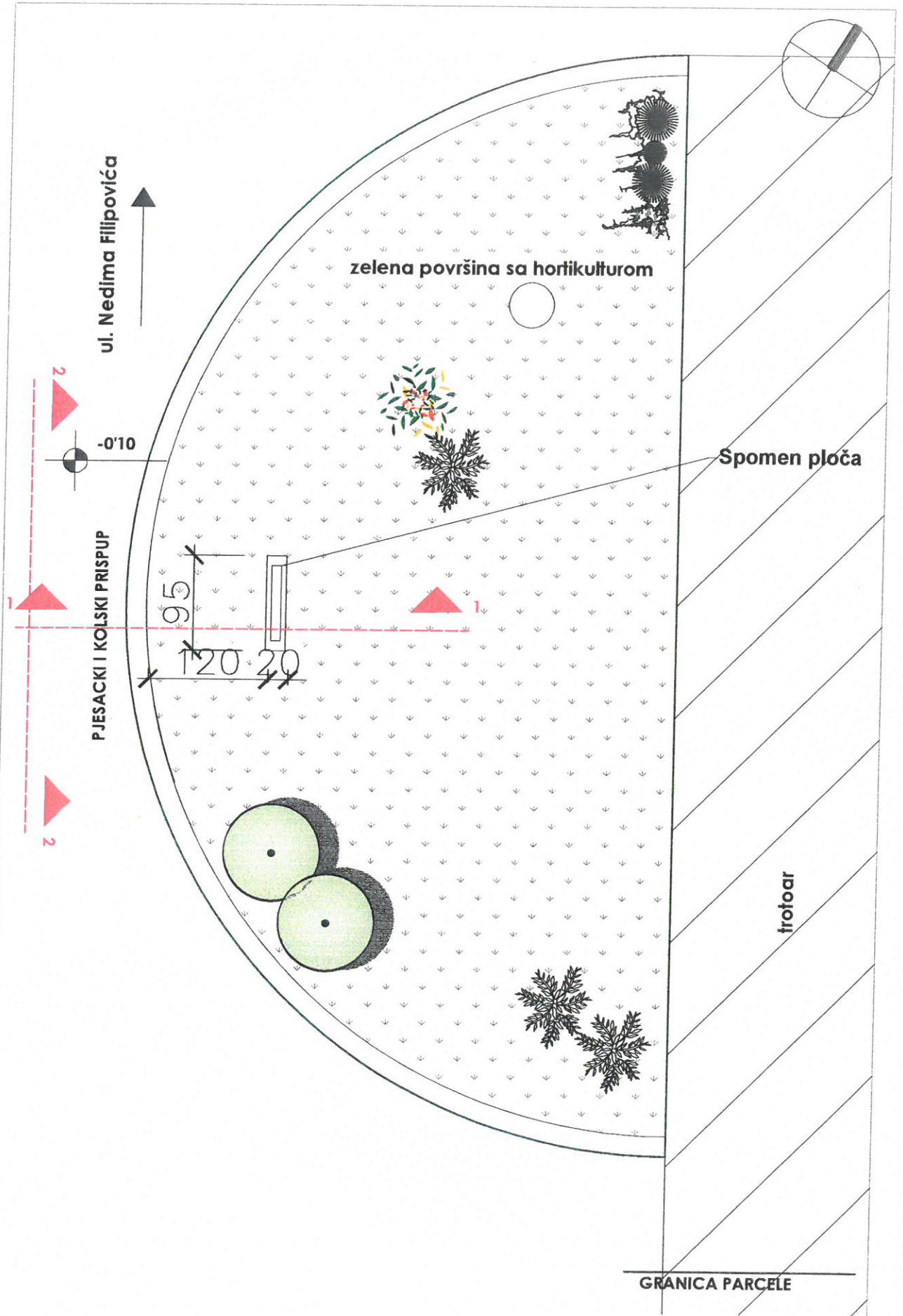
MATERIJALIZACIJA

Planirana je upotreba čvrstih, savremenih građevinskih materijala. Predloženi kamen je Hreša, bež boje.

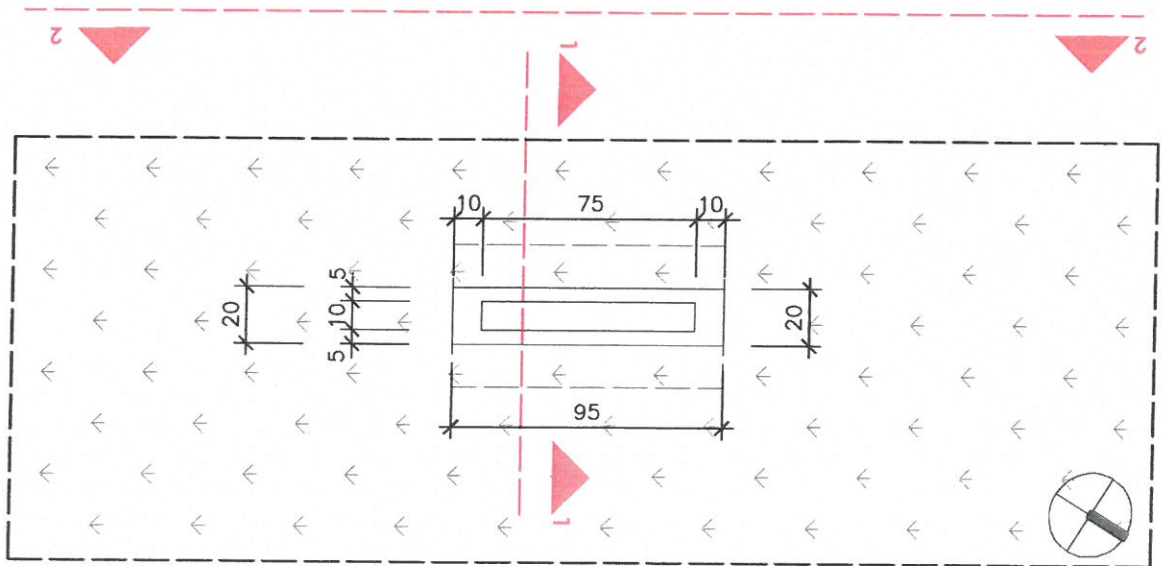
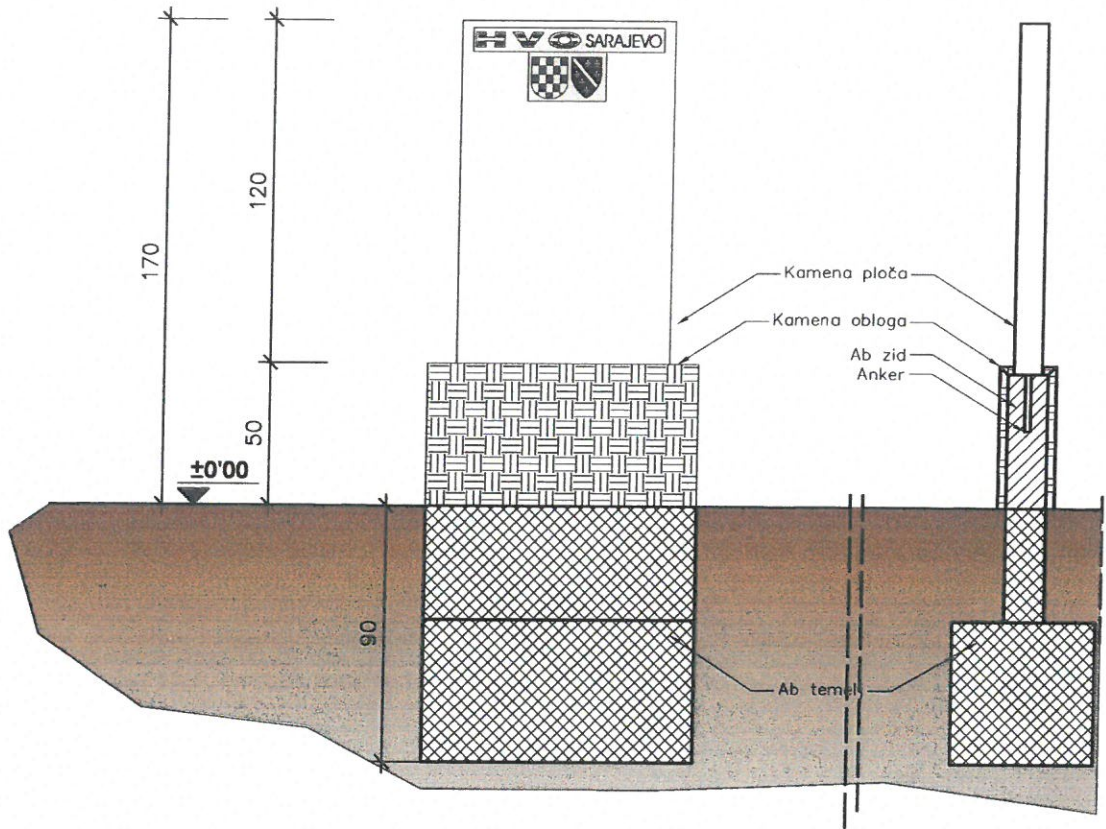
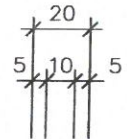
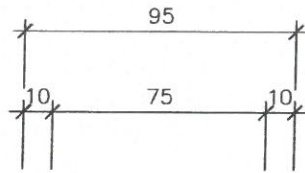
ARHITEKTURA

Arhitektura budućeg objekta treba u potpunosti da odgovara savremenom načinu života, tehnologiji, građevinskim materijalima i da budućim korisnicima osigura što ugodniji ambijent. Materijali, kvalitet i izvedba trebaju u potpunosti odgovarati vanjskom prostoru, tj biti otporne na atmosferske promijene.

SPOMEN OBILJEŽJE__TEHNIČKI OPIS



SPOMEN OBILJEŽJE SITUACIJA M1:50



SPOMEN PLOČA OSNOVA I PRESJECI M1:25

Tekst i oznake na Spomen-obilježju HVO Sarajevo

(Vidjeti idejno rješenje)

1. Tekst

Dosad je utvrđeno da su za slobodu grada Sarajeva i države Bosne i Hercegovine svoje živote dala 102 pripadnika HVO Sarajevo i Hrvatske brigade "Kralj Tvrtko".

Vojno-politička organizacija HVO SARAJEVO utemeljena je 29.05.1992. godine u Sarajevu, na inicijativu Hrvatskog gospodarskog društva BiH. Brojala je više od 5000 branitelja različite nacionalne i vjerske pripadnosti.

Gradski stožer HVO Sarajevo je bio smješten u sarajevskom naselju Čengić Vila (u poslovnom prostoru "Geoinžinjeringa", ulica Nedima Filipovića7).

Neka im je vječna slava i hvala!

Udruga organizatora otpora,

Umirovljenih i demobiliziranih branitelja HVO SARAJEVO

Spomen-obilježje podiže Grad Sarajevo

2. Oznake

Prema idejno projektu Spomen-obilježja HVO Sarajevo, na Spomen-ploči HVO Sarajevo, iznad navedenog teksta će biti istaknuta oznaka HVO Sarajevo, koja je usvojena na Osnivačkoj skupštini HVO Sarajevo (29.05.1992. godine), a koja je sastavljena od sljedećih elemenata:

- Logotip HVO Sarajevo (boja slova: crvena-bijela-plava)
- Povjesni grb hrvatskog naroda (šahovnica s 25 crvenih i bijelih polja, koja je obilježje sveukupnog hrvatskog naroda na svim prostorima gdje živi)
- Povjesni grb BiH, odnosno grb suverene i međunarodno priznate Republike Bosne i Hercegovine (povjesni znamen Kralja Tvrtka, plavi grb sa 6 zlatnih ljiljana), koje je znamenje svih ravnopravnih i državotvornih naroda i građana BiH, a koji je bio i obilježje TO BiH, Armije BiH i ostalih odbrambenih postrojbi tokom Odbrambeno-oslobodilačkog /Domovinskog rata u BiH (1992-1995). Ovaj grb ujedno simbolizira poginule branitelje Hvo Sarajevo i Hrvatske brigade „Kralj Tvrtko“ (Armija Republike BiH) koji nisu hrvatske nacionalnosti

Oznaka HVO Sarajevo izraz je punog poštovanja tradicije, povjesne baštine i višestoljetne suverenosti BiH.

PREDMJER RADOVA ZA IZGRADNJU SPOMEN
OBILJEŽJA HVO-A SARAJEVO

No.	Opis	Jed. mjere	Iznos	Jed. cijena	Iznos (KM)
-----	------	---------------	-------	-------------	------------

1.0	PRIPREMNI RADOVI				
1.01	Ograđevanje gradilišta, postavljanje adekvatne signalizacije i info tabli gradilišta, te uređivanje pješačkog i kolskog saobraćaja za potrebe gradilišta.				
		paušalno			200.00
Σ	I. UKUPNO PRIPREMNI RADOVI				200.00

No.	Opis	Jed. mjere	Iznos	Jed. cijena	Iznos (KM)
2.0	ZEMLIJANI RADOVI				
2.01	Ručni iskop zemlje III i IV kategorije za formiranje temelja spomen ploče. Otkop zemlje vršiti u skladu sa tehnologijom izvođenja iskopa i osiguranja građevinske jame putem odgovarajućih metoda Obračun po m ³ iskopanog i odvezenog materijala u zbijenom stanju	m ³	0.43	25	10.75
Σ	II. UKUPNO ZEMLIJANI RADOVI				10.75

3.0	BETONSKI RADOVI				
3.01	Nabavka materijala, transport i ugradnja armiranog betona za izradu temelja širine 50 cm, betonom C20/25 u zemlji sa ugradnjom i postavkom potrebnog betonskog željeza, a koje je posebno obračunato. Armatura mora biti pravilno postavljena na odgovarajućim distancerima. U cijenu je uključena i njega svježeg betona.				
	Obračun po m ³ ugrađenog armiranog beton	m ³	0.4275	180	76.95
3.03	Betoniranje armirano betonskih nadtemeljnih zidova sa betonom C25/30, u potrebnoj četverostranoj oplati a prema presjecima kako je to naznačeno projektom. U cijenu je uključena nabavka, prevoz, ugradnja, njega svježeg betona i postavljanje potrebnog betonskog željeza, a koje je posebno obračunato.				
	Prilikom ugradbe beton se mora dobro nabiti i izvibrirati, tako da bude ravan i bez vidljivih supljina. Sve šupljine radi stezanja oplata moraju biti nakon demontaže oplata potpuno zaptiveni. Armatura mora biti pažljivo postavljane i distancerima odvojena od oplata.				
	Obračun po m ³ ugrađenog armiranog beton	m ³	0.06251	270	16.88
Σ	III. UKUPNO BETONSKI RADOVI				93.83

No.	Opis	Jed. mjere	Iznos	Jed. cijena	Iznos (KM)
4.0	KAMENOREZAČKI RADOVI				
4.02	Nabavka materijala i postavljanje kamene obloge nadtemelnog zida obilježja postavljene u cm malteru. Kamen Hreša, bež boja, debljine 3 cm, kamen poliran i postavljen na betonski nadtemeljni zid sa sve četiri slobodne strane betonske zida. Dvije sudarene ivice kamene obloge izrađene sa obostranim sječanjem ivica pod 45 stepeni kako se ne bi primjetila debljina oblaganja kamena. Cijena obuhvata i sva potrebna urezivanja i prorezivanja kamena. Montaža =120,00 KM/komplet				
	Obračun po m ² postavljene kamene obloge	m ²	1.15	160	184.00
4.03	Nabavka materijala, prevoz i postavljanje kamenog bloka dimenzije 123x10x75 cm od kamena Hreša, bež boja. Kameni blok postavljen na nadtemeljni zid, anekrisan za isti preko čeličnih anкера. Finalna obrada kamenog bloka je poliranje do visokog sjaja. Stavka obuhvata iskesivanje loga i slova na kamenom bloku, a sve prema grafičkim priložima projekta. Cijena obuhvata sve neophodne predradnje do finalnog ugrađenog kamenog bloka obilježja. Montaža =120,00 KM/kom				
	Obračun po m ² ozidanog zida.	kom	1	1600	1,720.00
Σ	IV. UKUPNO KAMENOREZAČKI RADOVI				1,904.00

REKAPITULACIJA SVIH RADOVA		
I	PRIPREMNI RADOVI	228.80
II	ZEMLIANI RADOVI	10.75
III	BETONSKI RADOVI	380.27
IV	KAMENOREZAČKI RADOVI	1,904.00
RADOVI UKUPNO		2,523.82
NEPREDVIĐENI RADOVI 10%		252.38
UKUPNO GRAĐEVINSKO-ZANATSKI RADOVI		2,776.20

Izradio:

Selimović Ermin MA dipl.ing.arh.

Katastarska općina: SP_DOLAC

Zemljišnoknjižni izvadak

A Popisni list

Ostali upisi u ovom listu su ispušteni.

R.br.	Broj parcele	OZNAKA NEKRETNINA	Površina			Primjedba
			ha	a	m ²	
20.	975/2	Nedima Filipovića; DVORIŠTE 0001 73 80	0001	73	80	065-0-DN II-08-00746

B Vlasnički list

R.br.	UPISI	Primjedba
3.	Udio: 1/1 DRŽAVNI SEKRETARIJAT ZA POSLOVE NARODNE ODBRANE FNRJ ID: - Pr. 21.02.1949.god. DN. 339/49 Na osnovu člana 5. Uredbe o uknjiženju ispravlja se uknjižba prava svojine izvršene pod r.br.3 u korist FNRJ tako da je ova imovina uknjižena kao DRŽAVNA SVOJINA, zatim Na osnovu rješenja Državnog sekretarijata za poslove narodne odbrane FNRJ br. 1614/53 od 29.06.1953.god. upisano je da je organ upravljanja nekretnina u AI listu DRŽAVNI SEKRETARIJAT ZA POSLOVE NARODNE ODBRANE FNRJ.	

C Teretni list

R.br.	UPISI	Iznos (KM)	Primjedba
1.	Nema tereta		

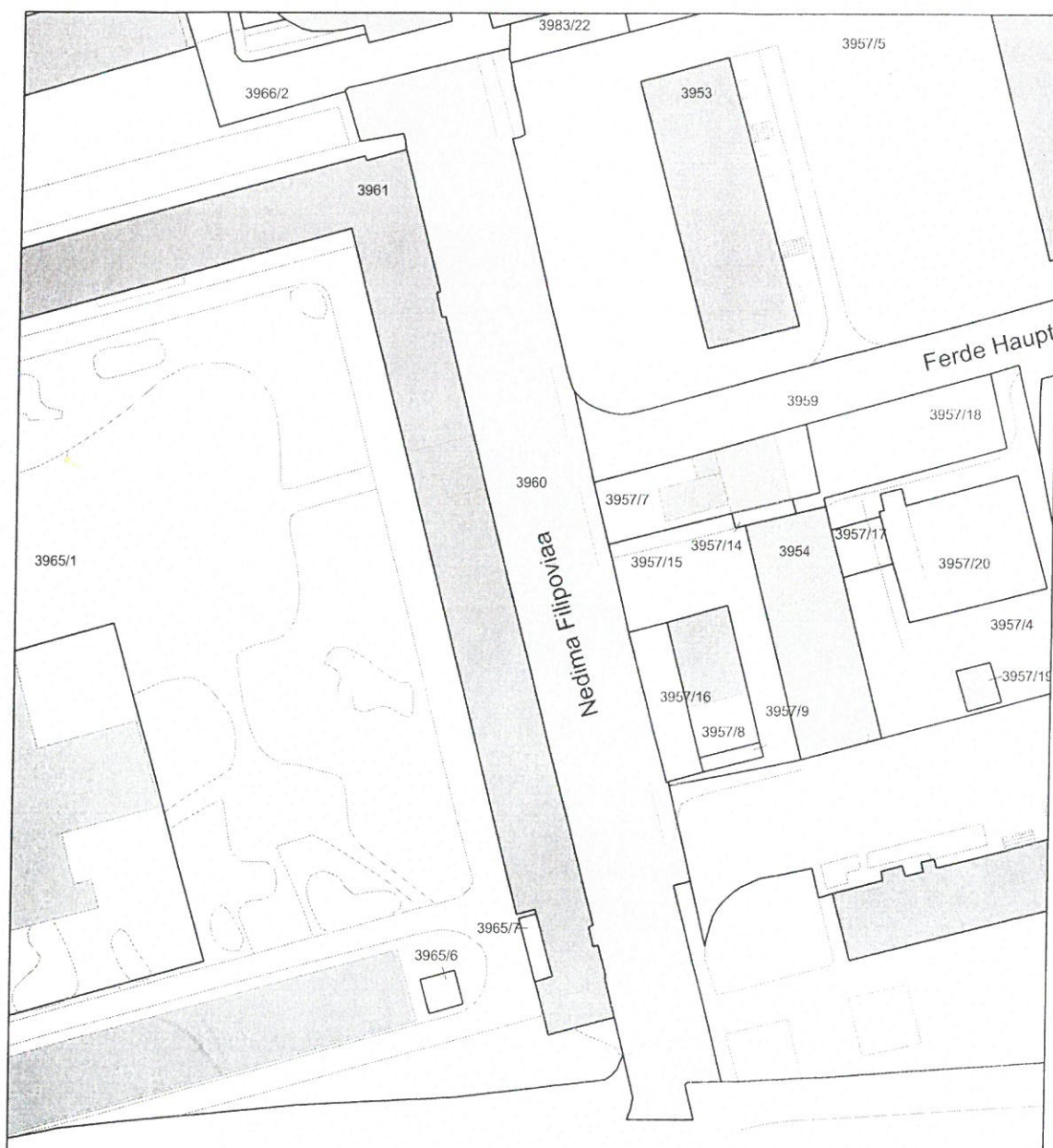


Potpis zemljišnoknjižnog referenta:



KOPIJA KATASTARSKOG PLANA

Razmjera 1:1000



Naknada u iznosu od 11.00 KM naplaćena je na osnovu Tarifnog broja 10.2.1 Odluke o naknadama za korištenje podataka premjera i katastra (Službene novine Federacije BiH broj 49/2015).


Podaci o nosiocima prava

PL/KKU	Naziv	Adresa	Pravo	Udio
449	JAVNI I NEKATEGORISANI PUTEVI	NOVO SARAJEVO	Posjednik	1/1

Podaci o parceli

PL/KKU	Parcela	Način korištenja	Naziv	Površina [m2]
449	3960	Ulica	NEDIMA FILIPOVIĆA	2389

STARI NEMER K.Č. 975/2 K.O. DOLAC



24-POMOĆNIK NAČELNIKA
Zumra Akšamija dipl.pravnik

lokacija za
spomen
obilježje
HVO-a

- MZ

BOVNISTE
KEMEC

39573 1

39531

39575

3959

395718

395720

395717

39574

395719

3959

3959

39571

395721

3 SLOW

395714

3954

39577 2

395715

NOVO SARAJEVO 8

39579

3960

39657

39651

SARAJEVO 1

39656

ORTOFOTO SNIMKE

KATASTRSKA
PARCELA 206A

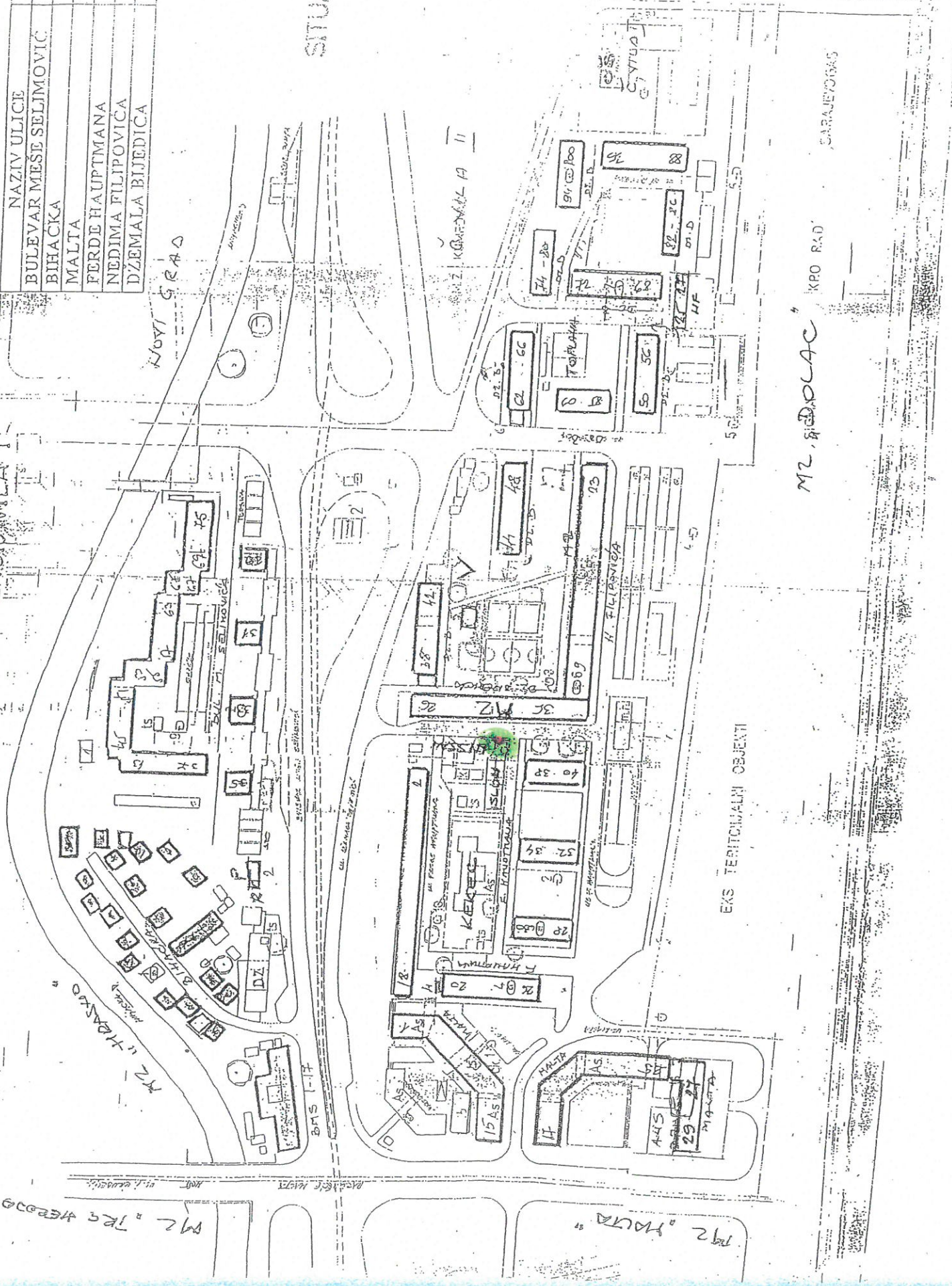
MJESNA ZAJEDNICA "CENGIC MILA I"

PRIPADAJUĆE ULICE I BROJEVI

NAZIV ULICE	BROJEVI	NAPOV
BULEVAR MEŠE SELIMOVIC	1-75	neparni
BIHAČKA	1-24	kombino
MALTA	1-25-29	neparni
FERDE HAUPTMANA	2-40	parni
NEDIMA FILIPOVIĆA	1-23, 27	neparni
DŽEMALA BIJEĐIĆA	2-100	parni



SITUACIJA



EXS TERITIJALNI OBJEKT

M2 "DOLAC" KRO RAD

M2 "KRAŠKA"

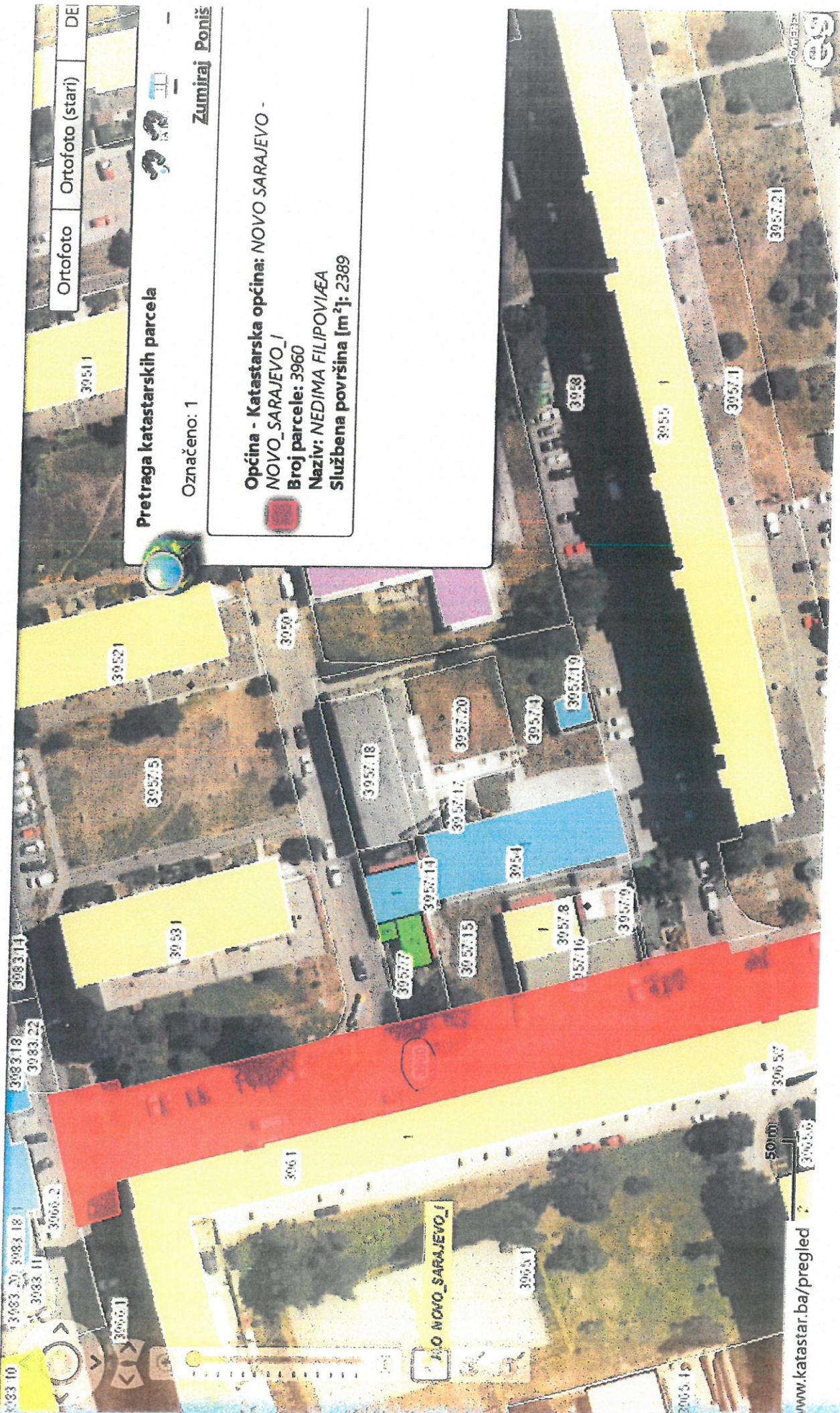
SARAJEVSKA

M2 "GRAD"

M2 "KAMENALJA II"

M2 "KROŠKA"

M2 "MALTA"



Ortofoto Ortofoto (stari) DE

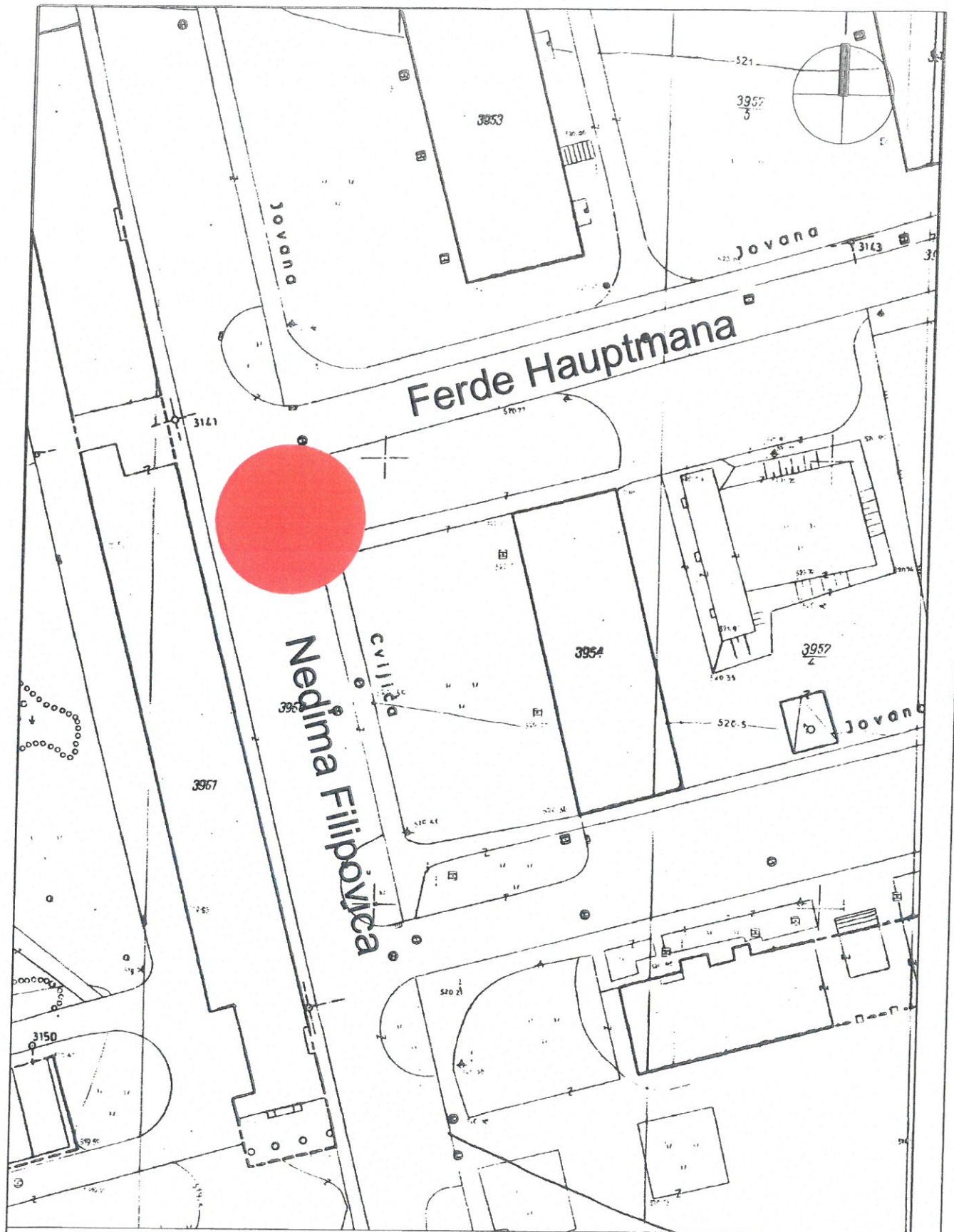
Pretraga katastarskih parcela

Označeno: 1

Zumiraj Poniši

Općina - Katastarska općina: NOVO SARAJEVO -
NOVO_SARAJEVO_1
Broj parcele: 3960
Naziv: NEDIMA FILIPOVI/EA
Službena površina [m²]: 2389








FOTOGRAFIJE
PARCELE
(MIKROLOKACIJE):

ULICA
NEDINA FILIPOVIĆA,
MZ ČENGIĆ-VILAKI,
OPĆINA
NOVO SARAJEVO



PARCELA 3960 (IZ KOPIJE KATASTARSKOG PLANA) -
STARI PREMJEK K.Č. 975/2 K.O. DOLAC (ZK. BIVADAK)