



Broj: 01-GV-02-\_\_\_\_/19  
Datum: \_\_. \_\_. 2019. godine

Na osnovu člana 26. stav 1. tačka 2. i člana 74. stav 1. Statuta Grada Sarajeva („Službene novine Kantona Sarajevo“, broj 34/08), Gradsko vijeće Grada Sarajeva, na svojoj sjednici održanoj \_\_. \_\_. 2019. godine, usvojilo je sljedeći

*(prijedlog)*

### ZAKLJUČAK

1. Gradsko vijeće Grada Sarajeva je razmotrilo Nacrt Odluke o podizanju Spomen-obilježja „HVO Sarajevo“ koji je u prilogu ovog zaključka, i upućuje ga u javnu raspravu u trajanju od 30 dana.
2. Subjekti u javnoj raspravi su klubovi gradskih vijećnika, Općina Novo Sarajevo, Zavod za planiranje razvoja Kantona Sarajevo i drugi subjekti koji iskažu interes.
3. Ovaj zaključak, čiji sastavni dio je utvrđeni Nacrt Odluke o podizanju Spomen-obilježja „HVO Sarajevo“, tokom trajanja javne rasprave, biti će javno dostupan na službenoj internetskoj stranici Grada Sarajeva, putem poveznice istaknute na naslovnoj stranici pod naslovom „Poziv za javnu raspravu o podizanju Spomen-obilježja „HVO Sarajevo“.
4. Primjedbe, prijedlozi i sugestije iznesene na sjednici Gradskog vijeća Grada Sarajeva, tretirat će se kao prilog javnoj raspravi.
5. Zadužuje se Gradonačelnik da putem nadležne službe, provede javnu raspravu, te pripremi tekst Izvještaja o provedenoj javnoj raspravi i tekst Prijedloga Odluke o podizanju Spomen-obilježja „HVO Sarajevo“ i dostavi ga Komisiji za spomenike na utvrđivanje i predlaganje Gradskom vijeću.

*PREDSJEDAVALAČI GRADSKOG VIJEĆA*

*Dr. Igor Gavrić*



*ODLUKA  
O PODIZANJU SPOMEN-OBILJEŽJA „HVO SARAJEVO“  
(nacrt)*

*Predlagač: Komisija za spomenike  
Gradskog vijeća Grada Sarajeva*

*Obrađivač: Gradska služba za urbano  
planiranje, investicije, stambene i  
komunalne poslove*

*Sarajevo, novembar 2019. godine*



Na osnovu člana 26. stav (1) tačka 2. Statuta Grada Sarajeva („Službene novine Kantona Sarajevo“ broj: 34/08 – prečišćeni tekst) i člana 7. Odluke o spomenicima od značaja za Grad Sarajevo („Službene novine Kantona Sarajevo“, broj: 08/19 - prečišćeni tekst) Gradsko vijeće Grada Sarajeva, na sjednici održanoj \_\_\_\_\_, donijelo je

*(nacrt)*

## **ODLUKU O PODIZANJU SPOMEN-OBILJEŽJA „HVO SARAJEVO“**

### **Član 1.**

Podiže se Spomen-obilježje „HVO Sarajevo“ (u daljem tekstu: Spomen-obilježje), kao Spomen-obilježje od značaja za Grad Sarajevo.

### **Član 2.**

Spomen-obilježje se podiže na području mjesne zajednice Čengiće vila 1, ulica Nedima Filipovića, k.č. 975/2, a prema idejnom rješenju koji je sastavni dio podnesene inicijative.

### **Član 3.**

Podnosilac inicijative za postavljanje Spomen-obilježja je „Udruga organizatora otpora, umirovljenih i demobiliziranih branitelja HVO Sarajevo“.

Grad Sarajevo će preduzeti sve aktivnosti na pribavljanju potrebnih saglasnosti i odobrenja za podizanje Spomen-obilježja.

### **Član 4.**

Finansiranje postavljanja Spomen-obilježja snosit će Grad Sarajevo.

### **Član 5.**

Ova odluka stupa na snagu narednog dana od dana objavljivanja u „Službenim novinama Kantona Sarajevo“.

*PREDSJEDAVAJUĆI GRADSKOG VIJEĆA*

*Dr. Igor Gavrić*

Broj:  
Sarajevo,

## **O b r a z l o ž e n j e:**

### **PRAVNI OSNOV:**

Pravni osnov za donošenje ove odluke sadržan je u odredbama član 26. stav (1) tačka 2) Statuta Grada Sarajeva („Službene novine Kantona Sarajevo“, broj: 34/08 - prečišćeni tekst) kojim je propisano da Gradsko vijeće donosi odluke, druge propise i opće akte i daje njihovo tumačenje.

Pravni osnov sadržan je i u članu 7. Odluke o spomenicima od značaja za Grad Sarajevo („Službene novine Kantona Sarajevo“, broj: 08/19 - prečišćeni tekst) kojim je propisano da odluku o podizanju spomenika od značaja za Grad Sarajevo donosi Gradsko vijeće Grada Sarajeva. Istim članom su propisani i elementi odluke.

### **RAZLOZI DONOŠENJA:**

„Udruga organizatora otpora, umirovljenih i demobiliziranih branitelja HVO Sarajevo“ podnijelo je inicijativu za podizanje Spomen-obilježja „HVO Sarajevo“.

Predložena lokacija za podizanje Spomen-obilježja se nalazi na području mjesne zajednice Čengiće vila 1, ulica Nedima Filipovića, k.č. 975/2.

Komisija za spomenike je, postupajući u skladu sa Odlukom o spomenicima od značaja za Grad Sarajevo, nakon razmatranja Inicijative, donijela odluku da je spomenik od značaja za Grad Sarajevo i predložila Gradskom vijeću Grada Sarajeva donošenje ove odluke.

### **FINANSIJSKA SREDSTVA:**

Za realizaciju ove odluke potrebno je predvidjeti sredstva u Budžetu Grada Sarajeva.



Broj: 01/08-05--6825/19  
Sarajevo, 28.10.2019. godine

**Grad Sarajevo**  
**Gradsko vijeće**  
**Predsjedavajući Gradskog vijeća**

**PREDMET: Dopuna Inicijative za podizanje Spomen obilježja HVO Sarajevo na području mjesene zajednice Čengić Vila 1. - upućuje se na nadležno postupanje Komisiji za spomenike Gradskog vijeća**

U prilogu se dostavlja dopuna Inicijative sa traženom dokumentacijom za podizanje Spomen obilježja HVO Sarajevo na području mjesene zajednice Čengić Vila 1., koju je Zaključkom od 16.06.2017. godine tražila Komisija za spomenike Gradskog vijeća Grada Sarajeva.

Grad Sarajevo je opredjeljen da snosi finansijske troškove podizanja Spomen obilježja.

Potrebno je, u skladu s Odlukom o spomenicima od značaja za Grad Sarajevo, predmetnu inicijativu uputiti Komisiji za spomenike Gradskog vijeća na nadležno postupanje.

S poštovanjem,

**GRADONAČELNIK**

**mr. Abdulah Skaka s.r.**

Prilog:

- nacrt Odluke
- idejni projekat Spomen obilježja HVO,
- zemljišno knjižni izvadak i mikrolokaciju,
- kopiju katastarskog plana,
- predmjer radova – finansijska konstrukcija
- 

Dostaviti:

- naslovu
- a/a



PRIMLJENO:	30-08-2017		
SARAJEVO	SARAJEVO	GRAD	GRADONAČELNIK
09	13	4292	

**UDRUGA ORGANIZATORA OTPORA, UMIROVLJENIH  
I DEMOBILIZIRANIH BRANITELJA  
SARAJEVO**



**GRAD SARAJEVO**

**Služba za komunalne poslove**

**N/R g. Hamdo Karić, pomoćnik gradonačelnika  
za komunalne poslove**

**Datum: 29. 8. 2017.**

**Broj: 29-08-1/17**

**Predmet: Dopuna Inicijative za podizanje Spomen-ploče HVO Sarajevo na području mjesne zajednice Čengić Vila 1, sukladno zaključcima Komisije za spomenike Gradskog vijeća Grada Sarajeva od 16. 6. 2017. godine i Zahtjevu za dopunu Inicijative za podizanje Spomen-ploče HVO Sarajevo na području mjesne zajednice Čengić Vila Broj: 09-23-3121-1/17 od 3. 7. 2017. godine (Služba za komunalne poslove Grada Sarajeva)**

Poštovani,

sukladno Vašem Zahtjevu za dopunu Inicijative za podizanje Spomen-ploče HVO Sarajevo na području mjesne zajednice Čengić Vila 1 Broj: 09-23-3121-1/17 od 3. 7. 2017. godine, Udruga organizatora otpora, umirovljenih i demobiliziranih branitelja HVO Sarajevo, u skladu sa zaključcima Komisije za spomenike Gradskog vijeća Grada Sarajeva od 16. 6. 2017. godine, izvršila je dopunu Inicijative za podizanje Spomen-ploče HVO Sarajevo na području mjesne zajednice Čengić Vila 1 te Službi za komunalne poslove Grada Sarajeva ovim putem dostavlja sljedeće dokumente:

**1. Idejno rješenje spomen ploče**

**U prilogu je idejni projekt Spomen ploče HVO Sarajevo, autorice Anite Arnautović, dipl. ing. arh. (idejni projekt sadrži: Postojeće stanje, Tehnički opis, Situacija M1:50, Osnova i presjeci M1:25,**

**Trodimenzionalni prikaz M1:50 i Predmjer radova za izgradnju Spomen-ploče).**

- 2. Precizno određenu mikrolokaciju na kojoj je predviđeno postavljanje spomen ploče: ulica Nedima Filipovića, Mjesna zajednica Čengić Vila 1, općina Novo Sarajevo: parcela 3960 (iz Kopije katastarskog plana) - stari premjer K.Č. 975/2 K.O. Dolac (ZK izvadak).**

**U prilogu su fotografije parcele (mikrolokacije) i ortofoto karte katastarske parcele 3960 – Nedima Filipovića u katastarskoj općini Novo Sarajevo (četiri ortofoto snimke);**

- 3. Aktualni ZK izvadak za parcelu na kojoj je predviđeno postavljanje Spomen-ploče**

**U prilogu su:**

**- aktualni Zemljišnoknjižni izvadak za parcelu 975/2 - Nedima Filipovića, Katastarska općina SP\_DOLAC (Broj: 065-0-NAR-17-058 415 od 18. 7. 2017. godine, Zemljišnoknjižni uložak broj: 51 Općinski sud u Sarajevu, Zemljišnoknjižni ured);**

**- Kopija Katastarskog plana - parcela 3960 - Nedima Filipovića (UR Broj: 08-30-2366/2017-3 od 23. 8. 2017. godine, Katastarska općina Novo Sarajevo\_I, Broj plana: 25, Razmjera plana 1:1000 - Općina Novo Sarajevo, Služba za imovinsko pravne i geodetske poslove i katastar nekretnina).**

- 4. Način financiranja spomen ploče.**

**U prilogu su podatci U.O.O.U.D.B. HVO Sarajevo o načinu financiranja Spomen-ploče HVO Sarajevo.**

*U.O.O.U.D.B. HVO Sarajevo  
prof. dr. sc. Marinko Pejić*



**Kontakt: 063/417-355, 063/331-339**

**Adresa za slanje pošte: Aleja lipa 48, 71 000 Sarajevo**

**e-mail: [sarajevoudrugahvo@gmail.com](mailto:sarajevoudrugahvo@gmail.com)**

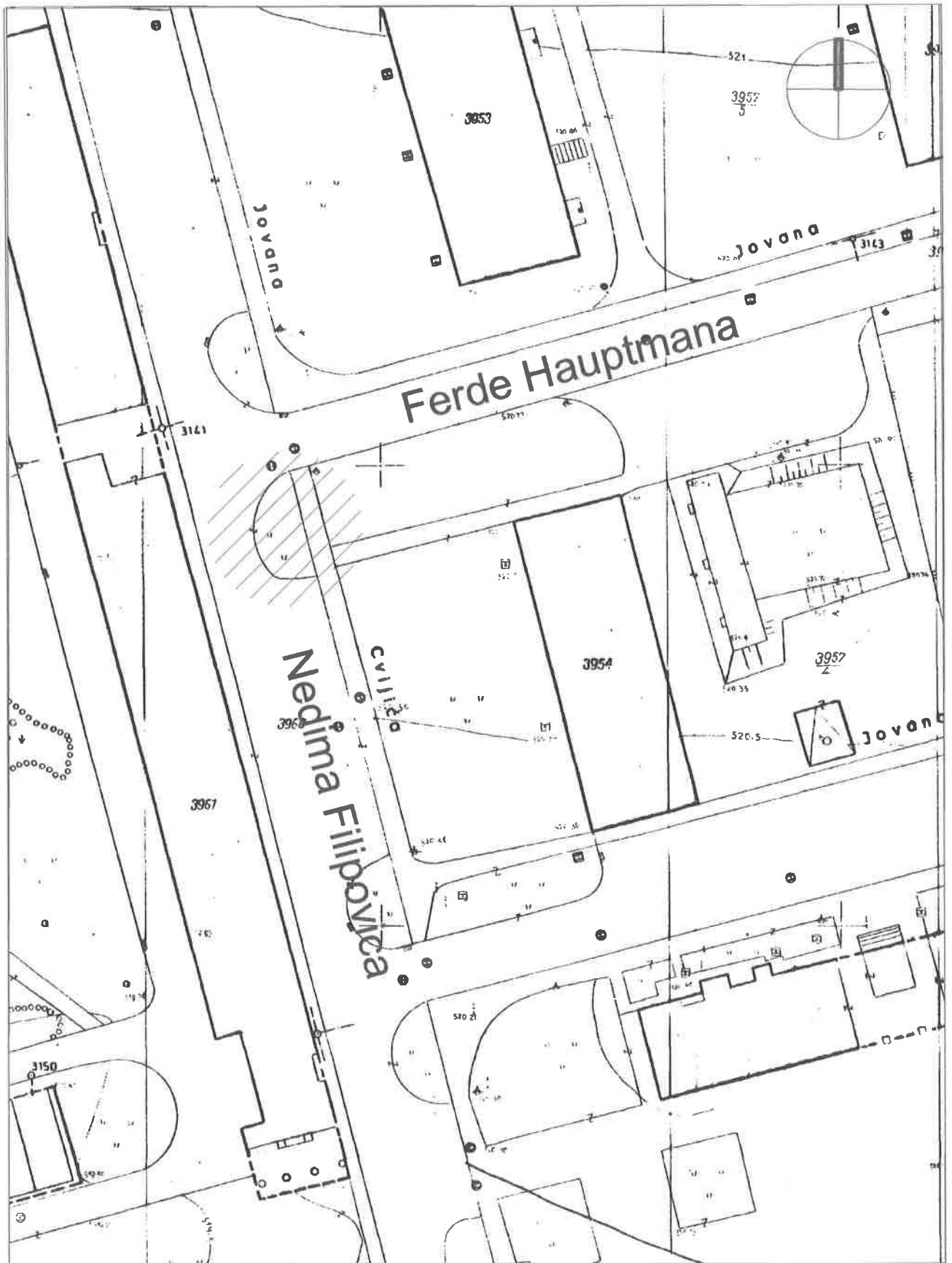
# IDEJNI PROJEKAT SPOMEN OBILJEŽJA HVO-A SARAJEVO







## SPOMEN OBILJEŽJE\_\_POSTOJEĆE STANJE





**SPOMEN OBILJEŽJE \_\_ TRODIMENZIONALNI PRIKAZ M1:50**

## TEHNICKI OPIS

### LOKACIJA

**Predmetna lokacija nalazi se u Sarajevu, na adresi Nedima Filipovića. Lokaciji se pristupa iz ulice Nedima Filipovića i ulice Ferde Hauptmana, sa sjeverne strane. Namjena zatečene parcele je zelena površina. Namjena novo-projektovanog objekta je također zelena površina sa spomen obilježjem.**

### DISPOZICIJA

**Novo-projektovani objekat ničim ne bi narušavao zatečeni ambijent. Volumen novog objekta ne narušava ambijent, i ne ugrožava saobraćaj ni zelenu površinu. Svojom visinom potpuno prati zatečeni uspostavljeni odnos.**

### KONSTRUKCIJA

**Spomen obilježje se sastoji iz dva dijela. Donji dio čini armirano- betonski zid, dimenzije 50 cm x 95 cm x 20 cm, sa kamenom oblogom. Gornji dio čini spomen ploča, dimenzije 120 cm x 75 cm x 10 cm, od kamena, ankerisana u ob zid. U idejnom projektu je dat okvirni prijedlog konstrukcije koja će se u daljem projektovanju, detaljnije proračunati i opisati.**

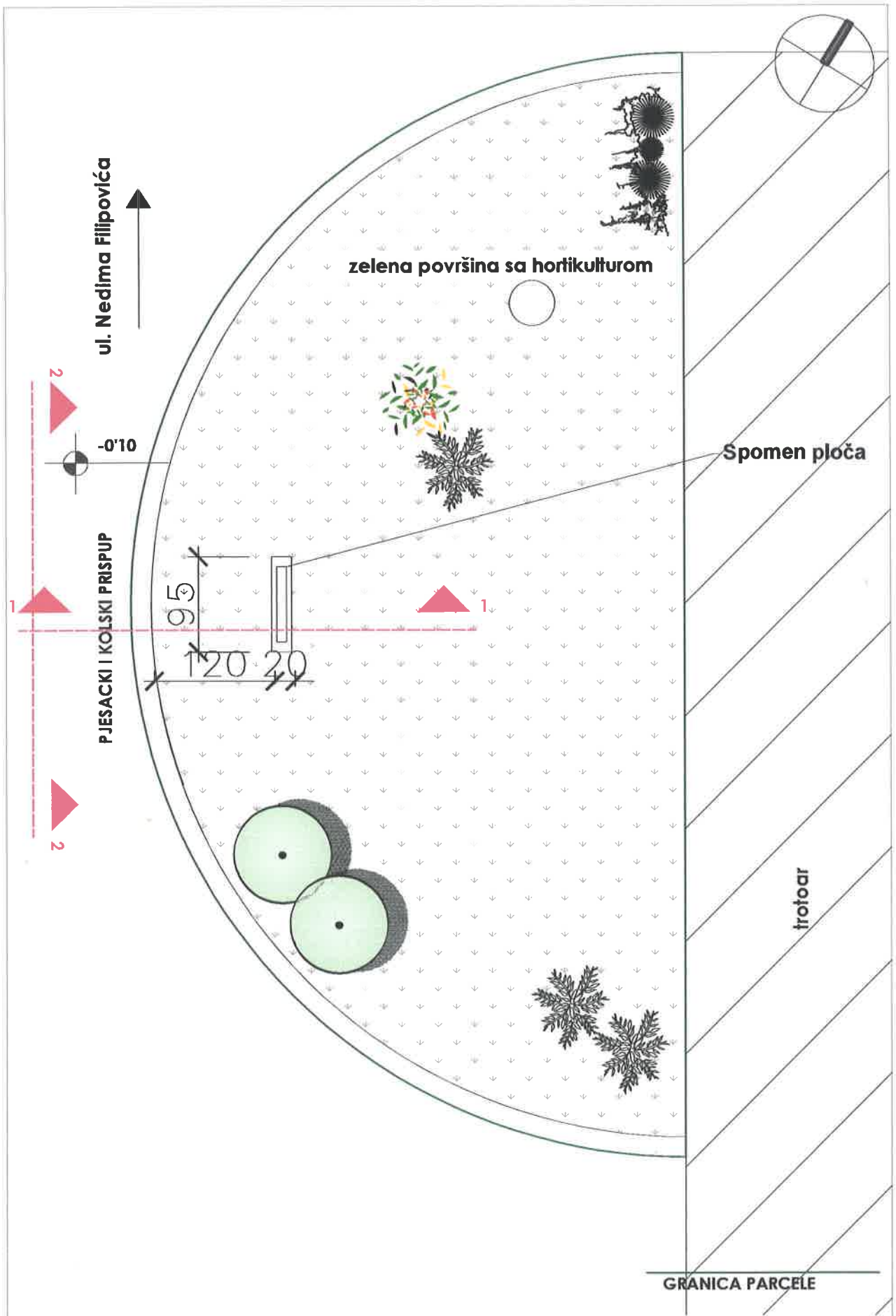
### MATERIJALIZACIJA

**Planirana je upotreba čvrstih, savremenih građevinskih materijala. Predloženi kamen je Hreša, bež boje.**

### ARHITEKTURA

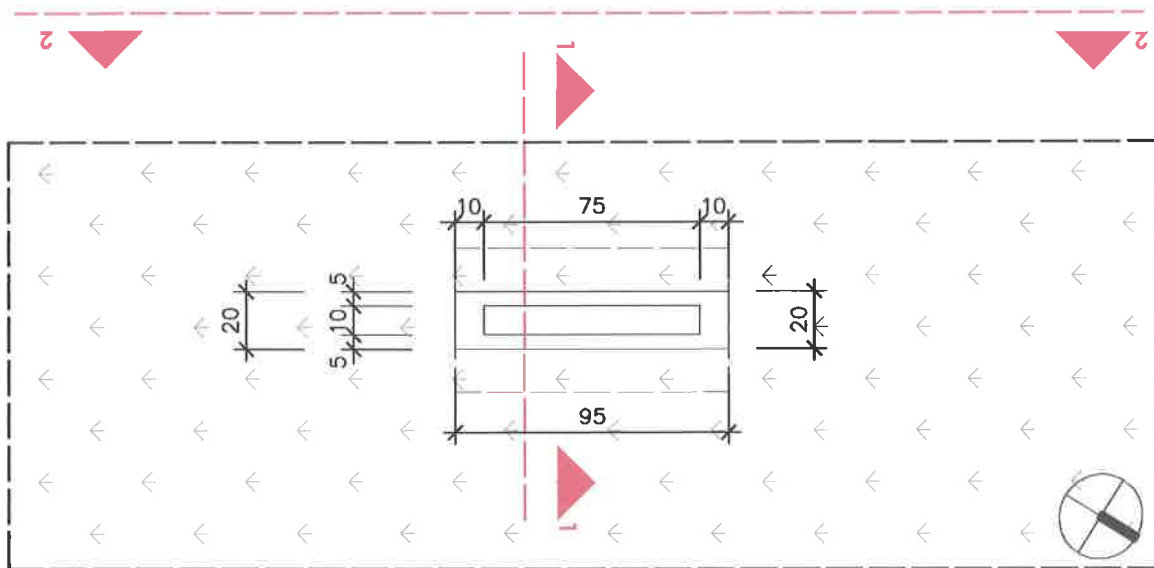
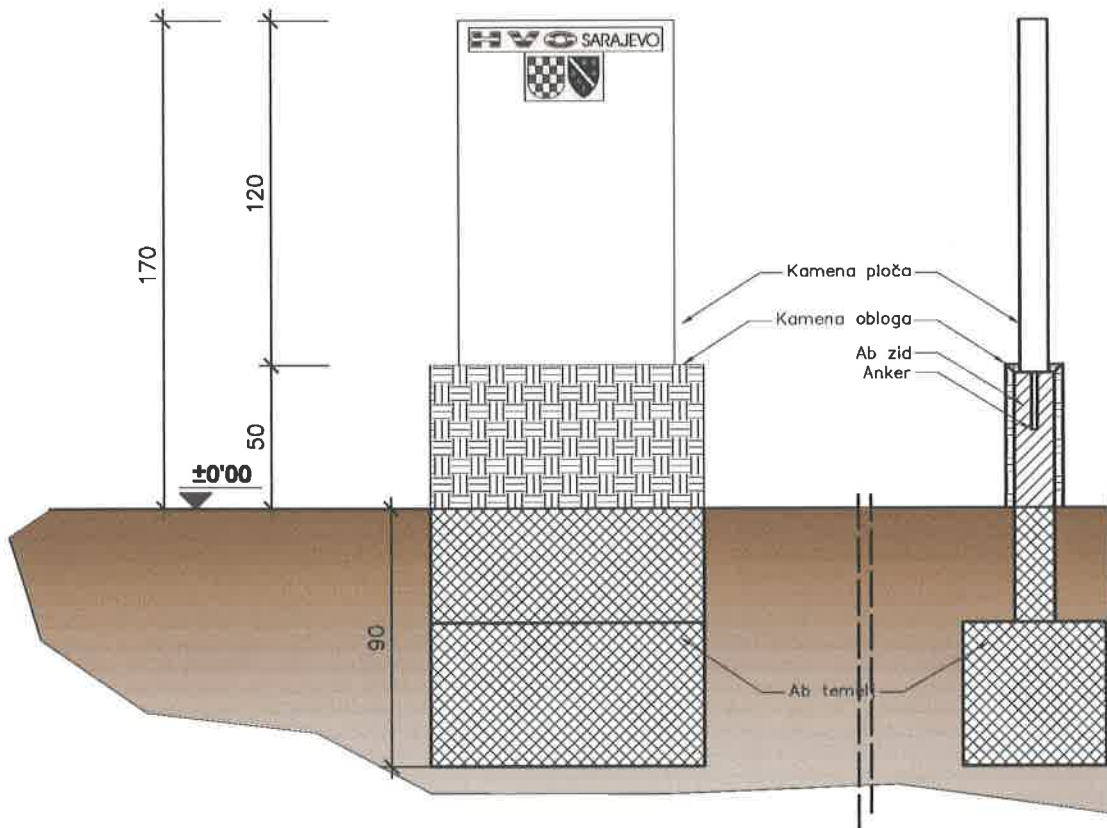
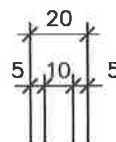
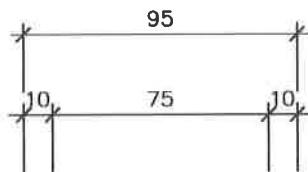
**Arhitektura budućeg objekta treba u potpunosti da odgovara savremenom načinu života, tehnologiji, građevinskim materijalima i da budućim korisnicima osigura što ugodniji ambijent. Materijali, kvalitet i izvedba trebaju u potpunosti odgovarati vanjskom prostoru, tj biti otporne na atmosferske promijene.**

## SPOMEN OBILJEŽJE \_\_ TEHNIČKI OPIS



**SPOMEN OBILJEŽJE\_SITUACIJA M1:50**





**SPOMEN PLOČA OSNOVA I PRESJECI M1:25**

## **Tekst i oznake na Spomen-ploči HVO Sarajevo**

1. Prema idejnom projektu Spomen-ploče HVO Sarajevo, na Spomen-ploči HVO Sarajevo bio bi istaknut sljedeći tekst:

*Vojno-politička organizacija HVO SARAJEVO utemeljena je 29. 5. 1992. u Sarajevu, na inicijativu Hrvatskog gospodarskog društva BiH. Brojila je više od 5000 branitelja različite nacionalne i vjerske pripadnosti.*

*Gradski stožer HVO Sarajevo je bio smješten u sarajevskom naselju Čengić Vila (u poslovnom prostoru „Geoinženjeringa“, ulica Nedima Filipovića 7).*

*Dosad je utvrđeno da su za slobodu grada Sarajeva i države Bosne i Hercegovine svoje živote dala 102 pripadnika HVO Sarajevo i Hrvatske brigade „Kralj Tvrtko“.*

*Neka im je vječna slava i hvala!*

*Udruga organizatora otpora,  
umirovljenih i demobiliziranih branitelja HVO SARAJEVO*

Izgradnju ovog spomen-obilježja su podržali:.....

2. Prema idejnom projektu Spomen-ploče HVO Sarajevo, na Spomen-ploči HVO Sarajevo, iznad navedenog teksta, bila bi istaknuta oznaka HVO Sarajevo, koja je usvojena na Osnivačkoj skupštini HVO Sarajevo (29. 5. 1992. godine), a koja je sastavljena je od sljedećih elemenata:

- logotip HVO Sarajevo (boje slova: crvena-bijela-plava);
- povijesni grb hrvatskog naroda (šahovnica s 25 crvenih i bijelih polja, koja je obilježje sveukupnog hrvatskog naroda na svim prostorima gdje živi);
- povijesni grb BiH, odnosno grb suverene i međunarodno priznate Republike Bosne i Hercegovine (povijesni znamen Kralja Tvrtka, plavi grb sa 6 zlatnih ljiljana), koji je znamenje svih ravnopravnih i državotvornih naroda i građana BiH, a koji je bio i obilježje TO BiH, Armije BiH i ostalih obrambenih postrojbi tijekom Obrambeno-oslobodilačkog / Domovinskog rata u BiH (1992.-1995.). Ovaj grb ujedno simbolizira poginule branitelje

HVO Sarajevo i Hrvatske brigade „Kralj Tvrtko“ (Armija Republike BiH) koji nisu hrvatske nacionalnosti.

Oznaka HVO Sarajevo izraz je punog štovanja tradicije, povijesne baštine i višestoljetne suverenosti Bosne i Hercegovine.



PREDMJER RADOVA ZA IZGRADNJU SPOMEN  
OBILJEŽJA HVO-A SARAJEVO

No.	Opis	Jed. mjere	Iznos	Jed. cijena	Iznos (KM)
<b>1.0</b>	<b>PRIPREMNI RADOVI</b>				
1.01	Ograđevanje gradilišta, postavljanje adekvatne signalizacije i info tabli gradilišta, te uređivanje pješačkog i kolskog saobraćaja za potrebe gradilišta.				
		paušalno			200.00
<b>Σ</b>	<b>I. UKUPNO PRIPREMNI RADOVI</b>				<b>200.00</b>

No.	Opis	Jed. mjere	Iznos	Jed. cijena	Iznos (KM)
<b>2.0</b>	<b>ZEMLIJANI RADOVI</b>				
2.01	Ručni iskop zemlje III i IV kategorije za formiranje temelja spomen ploče. Otkop zemlje vršiti u skladu sa tehnologijom izvođenja iskopa i osiguranja građevinske jame putem <del>odgovarajućih metoda</del> Obračun po m <sup>3</sup> iskopanog i odvezenog materijala u zbijenom stanju	m <sup>3</sup>	0.43	25	10.75
<b>Σ</b>	<b>II. UKUPNO ZEMLIJANI RADOVI</b>				<b>10.75</b>

<b>3.0</b>	<b>BETONSKI RADOVI</b>				
3.01	Nabavka materijala, transport i ugradnja armiranog betona za izradu <b>temelja</b> širine 50 cm, betonom C20/25 u zemlji sa ugradnjom i postavkom potrebnog betonskog željeza, a koje je posebno obračunato. Armatura mora biti pravilno postavljena na odgovarajućim distancerima. U cijenu je uključena i njega svježeg betona.  Obračun po m <sup>3</sup> ugrađenog armiranog beton	m <sup>3</sup>	0.4275	180	76.95
3.03	Betoniranje armirano betonskih <b>nadtemeljnih zidova</b> sa betonom C25/30, u potrebnoj četverostranoj oplati a prema presjecima kako je to naznačeno projektom. U cijenu je uključena nabavka, prevoz, ugradnja, njega svježeg betona i postavljanje potrebnog betonskog željeza, a koje je posebno obračunato.  Prilikom ugradbe beton se mora dobro nabiti i izvibrirati, tako da bude ravan i bez vidljivih supljina. Sve šupljine radi stezanja oplata moraju biti nakon demontaže oplata potpuno zaptiveni. Armatura mora biti pažljivo postavljane i distancerima odvojena od oplata.  Obračun po m <sup>3</sup> ugrađenog armiranog beton	m <sup>3</sup>	0.06251	270	16.88
<b>Σ</b>	<b>III. UKUPNO BETONSKI RADOVI</b>				<b>93.83</b>

No.	Opis	Jed. mjere	Iznos	Jed. cijena	Iznos (KM)
<b>4.0</b>	<b>KAMENOREZAČKI RADOVI</b>				
4.02	Nabavka materijala i postavljanje kamene obloge nadtemelnog zida obilježja postavljene u cm malteru. Kamen Hreša, bež boja, debljine 3 cm, kamen poliran i postavljen na betonski nadtemeljni zid sa sve četiri slobodne strane betonske zida. Dvije sudarene ivice kamene obloge izrađene sa obostranim sječanjem ivica pod 45 stepeni kako se ne bi primjetila debljina oblaganja kamena. Cijena obuhvata i sva potrebna urezivanja i prorezivanja kamena. Montaža =120,00 KM/komplet				
	Obračun po m <sup>2</sup> postavljene kamene obloge	m <sup>2</sup>	1.15	160	184.00
4.03	Nabavka materijala, prevoz i postavljanje kamenog bloka dimenzije 123x10x75 cm od kamena Hreša, bež boja. Kameni blok postavljen na nadtemeljni zid, anekrisan za isti preko čeličnih ankeri. Finalna obrada kamenog bloka je poliranje do visokog sjaja. Stavka obuhvata iskesivanje loga i slova na kamenom bloku, a sve prema grafičkim priložima projekta. Cijena obuhvata sve neophodne predradnje do finalnog ugrađenog kamenog bloka obilježja. Montaža =120,00 KM/kom				
	Obračun po m <sup>2</sup> ozidanog zida.	kom	1	1600	1,720.00
<b>Σ</b>	<b>IV. UKUPNO KAMENOREZAČKI RADOVI</b>				<b>1,904.00</b>

REKAPITULACIJA SVIH RADOVA		
I	PRIPREMNI RADOVI	228.80
II	ZEMLIANI RADOVI	10.75
III	BETONSKI RADOVI	380.27
IV	KAMENOREZAČKI RADOVI	1,904.00
<b>RADOVI UKUPNO</b>		<b>2,523.82</b>
<b>NEPREDVIĐENI RADOVI 10%</b>		<b>252.38</b>
<b>UKUPNO GRAĐEVINSKO-ZANATSKI RADOVI</b>		<b>2,776.20</b>

Izradio:

\_\_\_\_\_  
Selimović Ermin MA dipl.ing.arh.



Katastarska općina: SP\_DOLAC

## Zemljišnoknjižni izvadak

### A Popisni list

Ostali upisi u ovom listu su ispušteni.

R.br.	Broj parcele	OZNAKA NEKRETNINA	Površina			Primjedba
			ha	a	m <sup>2</sup>	
20.	975/2	Nedima Filipovića, DVIORIŠTE 0001 73 80	0001	73	80	065-0-DN II-08-00746

### B Vlasnički list

R.br.	UPISI	Primjedba
3.	Udio: 1/1 DRŽAVNI SEKRETARIJAT ZA POSLOVE NARODNE ODBRANE FNRJ ID: - Pr. 21.02.1949.god. DN. 339/49 Na osnovu člana 5. Uredbe o uknjiženju ispravlja se uknjižba prava svojine izvršene pod r.br.3 u korist FNRJ tako da je ova imovina uknjižena kao DRŽAVNA SVOJINA, zatim Na osnovu rješenja Državnog sekretarijata za poslove narodne odbrane FNRJ br. 1614/53 od 29.06.1953.god. upisano je da je organ upravljanja nekretnina u AI listu DRŽAVNI SEKRETARIJAT ZA POSLOVE NARODNE ODBRANE FNRJ. Tip: RASPOLAGANJE Adresa:	

### C Teretni list

R.br.	UPISI	Iznos (KM)	Primjedba
1.	Nema tereta		

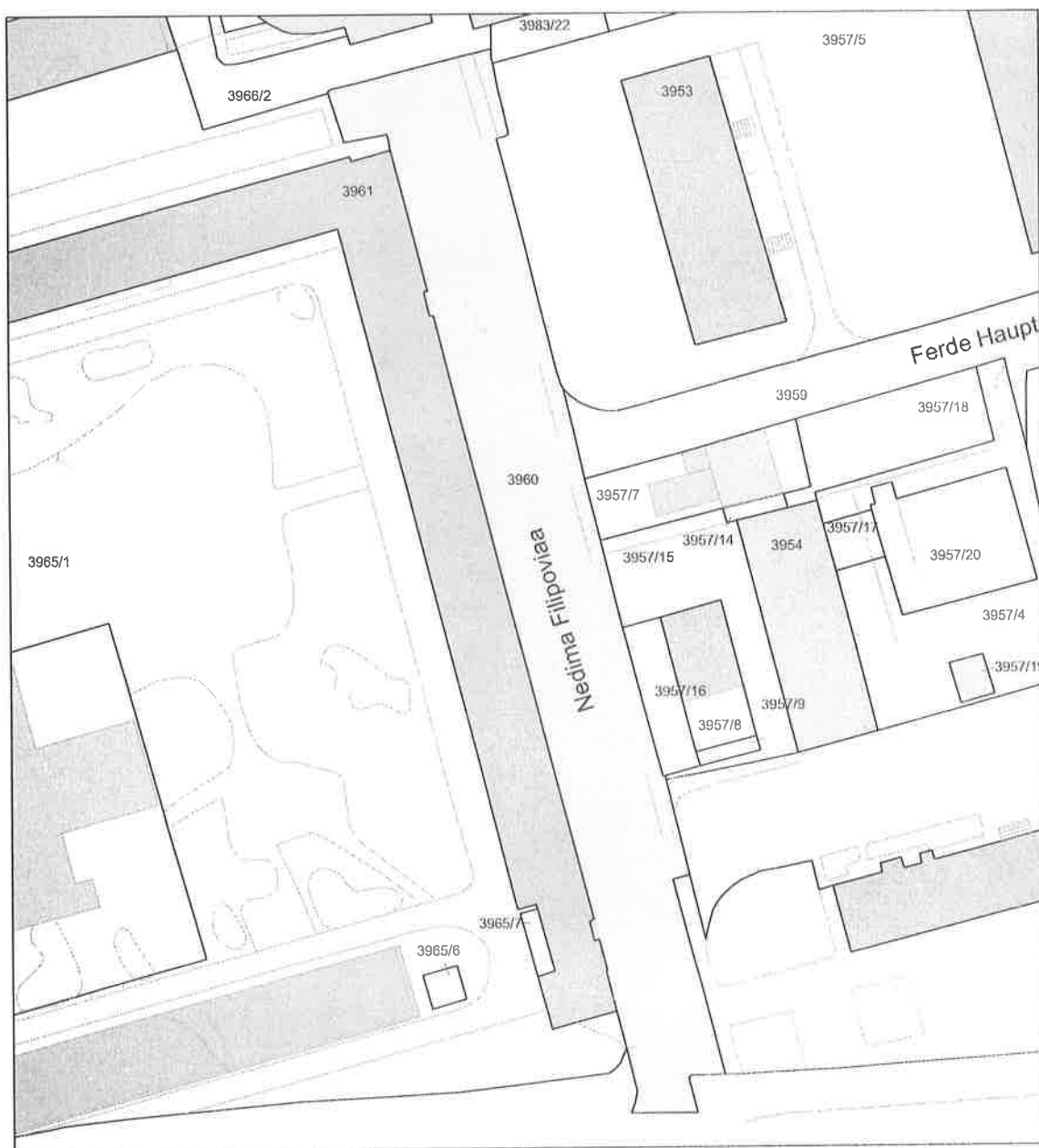


Potpis zemljišnoknjižnog referenta:



**KOPIJA KATASTARSKOG PLANA**

Razmjera 1:1000



Naknada u iznosu od 11.00 KM naplaćena je na osnovu Tarifnog broja 10.2.1 Odluke o naknadama za korištenje podataka premjera i katastra (Službene novine Federacije BiH broj 49/2015).

Podaci o nosiocima prava

PL/KKU	Naziv	Adresa	Pravo	Udio
449	JAVNI I NEKATEGORISANI PUTEVI	NOVO SARAJEVO	Posjednik	1/1

Podaci o parceli

PL/KKU	Parcela	Način korištenja	Naziv	Površina [m <sup>2</sup> ]
449	3960	Ulica	NEDIMA FILIPOVIĆA	2389

STARI PREGLED K.O. 975/2 K.O. DOLAC



~~20~~ POMOĆNIK NAČELNIKA  
Zumra Akšamija dipl.pravnik



lokacija za  
spomen  
obilježje  
HVO-a

MZ

NOVO SARAJEVO 8

SPOMENI  
KOLEKCIJA

39573 1

395720

395717

395714

39572 2

395718

39580

39581

39574

395719

3958

3956 1

39571

39586

39587

395721

SARAJEVO\_1

39581

ORTOFOTO SIVINKE

KATASTARSKA  
PARCELA 3960

1

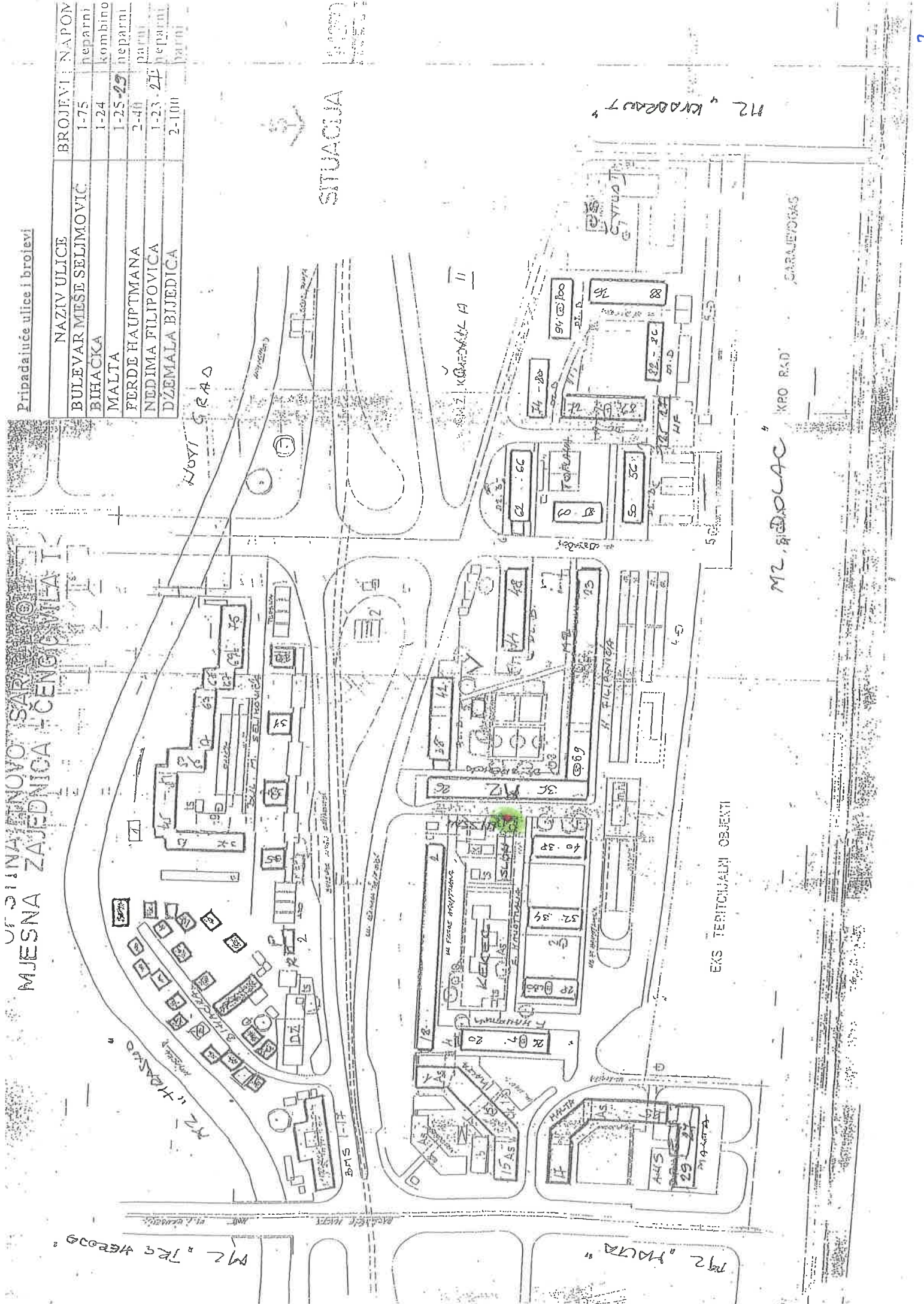


OPŠTINA PLEŠNOVO SARAJEVO  
 MJESNA ZAJEDNICA ČENČIĆI I

Pripadajuće ulice i brojevi

NAZIV ULICE	BROJEVI	NAPON
BULEVAR MEŠE SELIMOVIC	1-75	heparni
BIHAČKA	1-24	kombino
MALTA	1-25-29	heparni
FERDE HAUPTMANA	2-46	heparni
NEDJIMA FILIPOVIĆA	1-23-27	heparni
DŽEMALA BIJEDICA	2-100	heparni

SITUACIJA



EKS TERITORIJALNI OBJEKTI

M2, BODULAC

KRO RAD

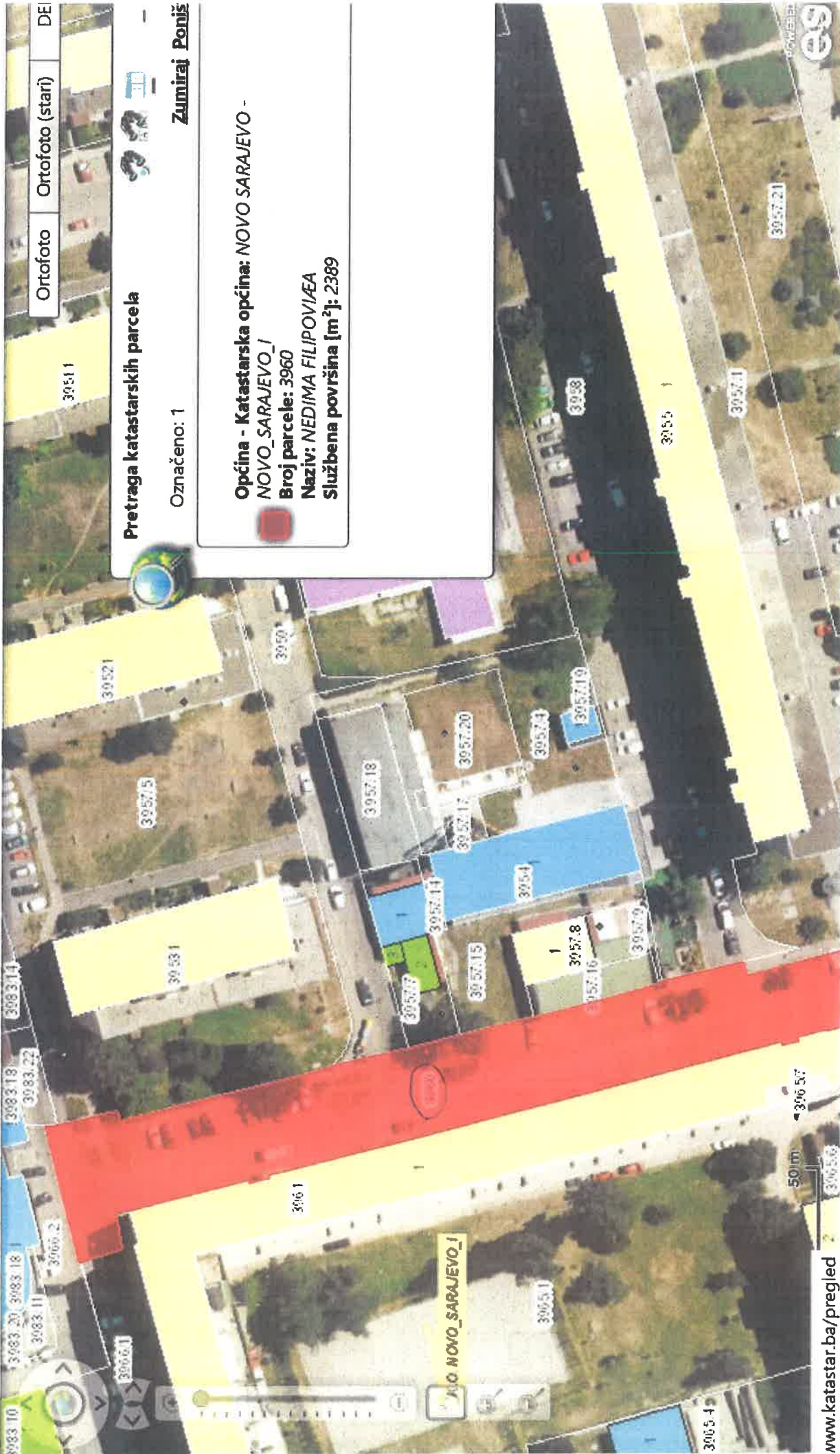
SARAJEVOBAS

M2, KARADRAZ

M2, TRC, STROGA

M2, MALTA





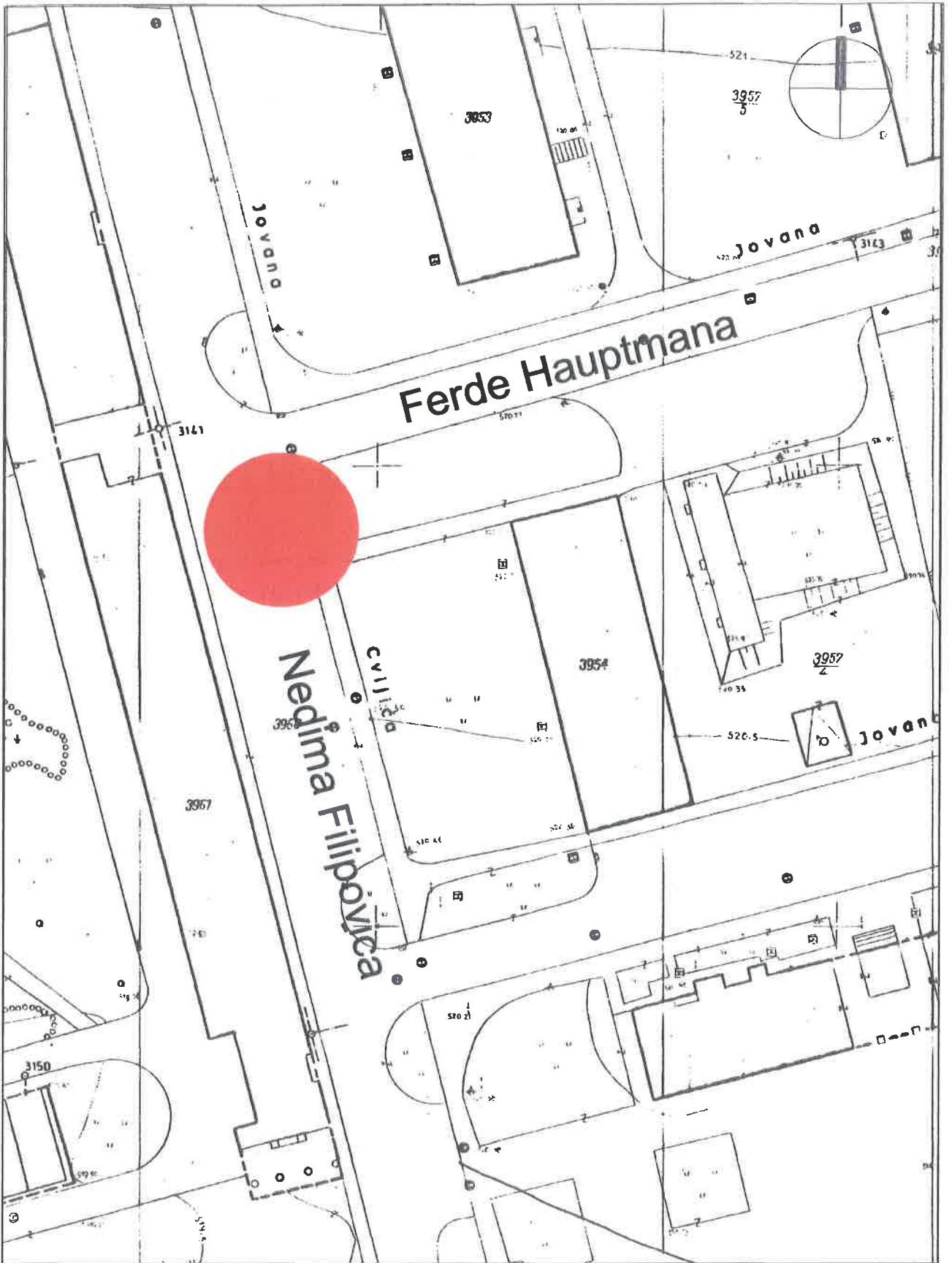
Ortofoto Ortofoto (stari) DE

Pretraga katastarskih parcela

Označeno: 1

Zumiraj Ponis

Općina - Katastarska općina: NOVO SARAJEVO -  
NOVO SARAJEVO\_1  
Broj parcele: 3960  
Naziv: NEDIMA FILIPOVI/EA  
Službena površina [m<sup>2</sup>]: 2389




H





FOTOGRAFIJE  
PARCELE  
(MIKROLOKACIJE):

ULICA  
NEDINA FILIPVIĆA,  
12 ČENGIĆ-VILAKA,  
OPĆINA  
NOVO SARAJEVO



PARCELA 3960 (12 KOPIJE KATASTARSKOG PLANA) -  
STARI PREMJEK K.Č. 975/2 K.O. DOLAC (ZK. BIVDAR)