



ODLUKA
O IZMJENAMA I DOPUNAMA ODLUKE O PRISTUPANJU
IZRADI IZMJENA I DOPUNA REGULACIONOG PLANA
„GRADSKI CENTAR – MARIJIN DVOR”
za lokalitet Kvadrant „B“

(Prijedlog)

Nosilac pripreme Plana
Gradonačelnik Grada Sarajeva

Nosilac izrade Plana
Zavod za planiranje razvoja
Kantona Sarajevo

Obradivač
Služba za urbano planiranje, investicije,
stambene i komunalne poslove

Sarajevo, april 2019. godine



Na osnovu člana 177. Zakona o prostornom uređenju Kantona Sarajevo ("Službene novine Kantona Sarajevo", broj 24/17 i 1/18), te člana 16. stav 1. tačka 1. i člana 26. stav 1. tačka 2. Statuta Grada Sarajeva ("Službene novine Kantona Sarajevo", broj 34/08-prečišćeni tekst), Gradsko vijeće Grada Sarajeva, na sjednici održanoj dana _____ 2019. godine, donijelo je

(prijedlog)

**ODLUKU O IZMJENAMA I DOPUNAMA
ODLUKE O PRISTUPANJU IZRADI
IZMJENA I DOPUNA REGULACIONOG PLANA
"GRADSKI CENTAR – MARIJIN DVOR"
za lokalitet Kvadrant „B“**

Član 1.

Ovom Odlukom vrše se izmjene i dopune Odluke o pristupanju izradi Izmjena i dopuna Regulacionog plana „Gradski centar – Marijin Dvor“ za lokalitet Kvadrant „B“ („Službene novine Kantona Sarajevo“, broj 8/16, 41/16 i 6/17 - Ispravka).

Član 2.

Član 4. „Smjernice za izradu Plana“ mijenja se i glasi:

„Smjernice za izradu za izradu Plana su:

- Izvršiti ažuriranje geodetskih podloga u obuhvatu Plana u vektorskom obliku u razmjeri 1:1000. Uz geodetske podloge potrebno je obezbijediti i podatke o posjedovnom stanju i ažurnom katastru komunalne infrastrukture;
- Sa aspekta geologije, koristiti urađeni Elaborat o inženjersko-geološkim, geomehaničkim i hidrološkim ispitivanjima terena iz juna 2005. godine (nosilac izrade „GEO ETA“ d.o.o. Sarajevo);
- U saradnji sa Komisijom za očuvanje nacionalnih spomenika BiH potrebno je preispitati utvrđene mjere zaštite na zaštićenim objektima (graditeljske cjeline –grupa zgrada u ulici Kotromanića i Graditeljske cjeline - zgrada električne centrale), uvažavajući fizičko stanje zaštićenih objekata i stanje materijala i konstrukcije, te preispitati mogućnost njihovog djelomičnog ili potpunog uklanjanja;
- Planirati šetnicu uz Miljacku sa biciklističkom stazom minimalne širine od 12m;
- Maksimalni koefcijent izgrađenosti na pojedinačnim građevinskim parcelama $K_i=5,2$;
- Visina objekata prema šetnici uz Miljacku treba biti maksimalno 26 m, s tim da povučene etaže prema unutrašnjosti parcele mogu imati veću visinu, tj. maksimalno 34 m. U dijelovima parcela prema unutrašnjosti kvadranta ostaviti mogućnost gradnje vertikalnih akcenata (max. u visini već izgrađene kule SCC-a);

- Preispitati status ulice Kotromanića, te mogućnost njenog pretvaranja u pješačku zonu;
- Uz „0“ transverzalnu zadržati regulacionu i građevinsku liniju izgrađenog objekta SCC-a, prema trgu u pravnu sjever-jug, koji otvara prostor od crkve Svetog Josipa prema rijeci Miljacki;
- Na području obuhvata planirati poslovne objekte Namjena poslovnih objekata treba biti kultura, ugostiteljstvo, smještajni kapaciteti, trgovina i administracija.
- Na građevinskoj parceli B4, potrebno je planirati poslovne objekte sa koncertnom dvoranom. Visina vertikalnih akcenata na parceli B4 ne smije biti veća od 100 m;
- U cilju dobivanja što kvalitetnijeg urbanističko-arhitektonskog rješenja, lokalitet Kvadranta “B” treba posmatrati kao jedinstvenu parcelu, bez ograničenja postojeće parcelacije;
- Objekte uz Miljacku planirati sa transparentnim prizemljima, kako bi se ostvarila kvalitetna pješačka komunikacija i funkcionalna povezanost svih planiranih javnih sadržaja u okviru Kvadranta sa šetnicom uz Miljacku;
- Planirati prostore za mirujući saobraćaj, u skladu sa važećim standardima i planiranim sadržajima;
- Stečene obaveze Općine i Kantona (izdate urbanističke saglasnosti i odobrenja za građenje) u okviru ove prostorne cjeline uvažiti kao zatečeno stanje.

Član 3.

Član 5. „Rokovi za pripremu i izradu Plana“ mijenja se i glasi:

„Rokovi za pripremu i izradu Plana su:

- Prijedlog Odluke o izmjenama i dopunama Odluke o pristupanju izradi Izmjena i dopuna Plana: april 2019. godine,
- Osnovna koncepcija Plana: juli 2019. godine,
- Prednacrt Plana: oktobar 2019. godine,
- Nacrt Plana: novembar 2019. godine,
- Javni uvid i rasprava o Nacrtu Plana: decembar/januar 2020. godine,
- Prijedlog Plana: april 2020. godine,
- Usvajanje Plana: maj 2020. godine.“

Član 4.

Član 10. „Ostale odredbe“ mijenja se i glasi:

„Utvrđuje se režim zabrane građenja do donošenja Plana.

Režim zabrane građenja ne odnosi se na investitore koji su stekli pravo gradnje na ovom lokalitetu na osnovu donesenih rješenja u upravnom postupku (rješenja o dodjeli građevinskog zemljišta u svrhu izgradnje, važeće urbanističke saglasnosti ili odobrenja za građenje) i koji mogu nastaviti započetu proceduru, kao i na aktivnosti utvrđene članom 7. Zakona o prostornom uređenju KS (rekonstrukcija, dogradnja, sanacija, nadziđivanje i drugi zahvati) i Odlukom o legalizaciji građevina izgrađenih bez odobrenja za građenje i građevina privremenog karaktera, što podrazumijeva pribavljanje stručnog mišljenja Zavoda za planiranje razvoja KS.

Zabrana građenja iz stava 1. ovog člana ne odnosi se ni na izgradnju objekata komunalne infrastrukture, za koje će na osnovu prijedloga Načelnika Općine Centar Sarajevo, Zavod za planiranje razvoja Kantona Sarajevo dati stručno mišljenje. Stručna mišljenja Zavoda moraju biti u skladu sa smjericama iz člana 4. ove Odluke.“

Član 5.

Ovom Odlukom stavlja se van snage Odluka o izmjenama i dopunama Odluke o pristupanju izradi Izmjena i dopuna Regulacionog plana „Gradski centar – Marijin Dvor“ za lokalitet Kvadrant „B“ („Službene novine Kantona Sarajevo“, broj 41/16 i 6/17 - Ispravka).

Član 6.

Ova Odluka stupa na snagu narednog dana od dana objavljivanja u „Službenim novinama Kantona Sarajevo“.

*Predsjedavajući
Gradskog vijeća Grada Sarajeva*

dr. Igor Gavrić

Broj:
Datum,

OBRAZLOŽENJE

Pravni osnov

Pravni osnov za donošenje ove Odluke sadržan je u odredbama člana 3. Zakona o izmjeni i dopunama Zakona o prostornom uređenju Kantona Sarajevo ("Službene novine Kantona Sarajevo", broj 1/18), a u skladu sa članom 177. kojim je propisano da Skupština Kantona, gradsko ili općinsko vijeće koji su donijeli odluku o pristupanju izradi planskog dokumenta do dana 30.06.2017. godine donose i odluku o usvajanju i odluku o provođenju tog planskog dokumenta.

Statutarni osnov su odredbe članova 16. stav 1. tačka 1. i 26. stav 1. tačka 2. Statuta Grada Sarajeva ("Službene novine Kantona Sarajevo", broj 34/08 - prečišćeni tekst) kojim je regulisano da je Grad Sarajevo nadležan za urbano planiranje i upotrebu lokalnog zemljišta, odnosno da je Gradsko vijeće Grada Sarajeva nadležno za donošenje odluka, propisa i općih akata i da daje njihovo tumačenje.

Planski osnov

Planski osnov za donošenje ove Odluke je Prostorni plan Kantona Sarajevo za period 2003. do 2023. godine („Sužbene novine Kantona Sarajevo“, broj 26/06, 4/11 i 22/17) i Urbanistički plan grada Sarajeva za urbano područje Sarajevo (Stari Grad, Centar, Novo Sarajevo, Novi Grad, Ilidža i Vogošća) za period 1986. do 2015. godine („Sužbene novine Kantona Sarajevo“, broj 5/99, 14/00, 4/02 i 37/14) i Regulacioni plan „Gradski centar Marijin Dvor“ („Službene novine Kantona Sarajevo“, broj 51/13 – prečišćeni tekst).

Razlozi donošenja Odluke

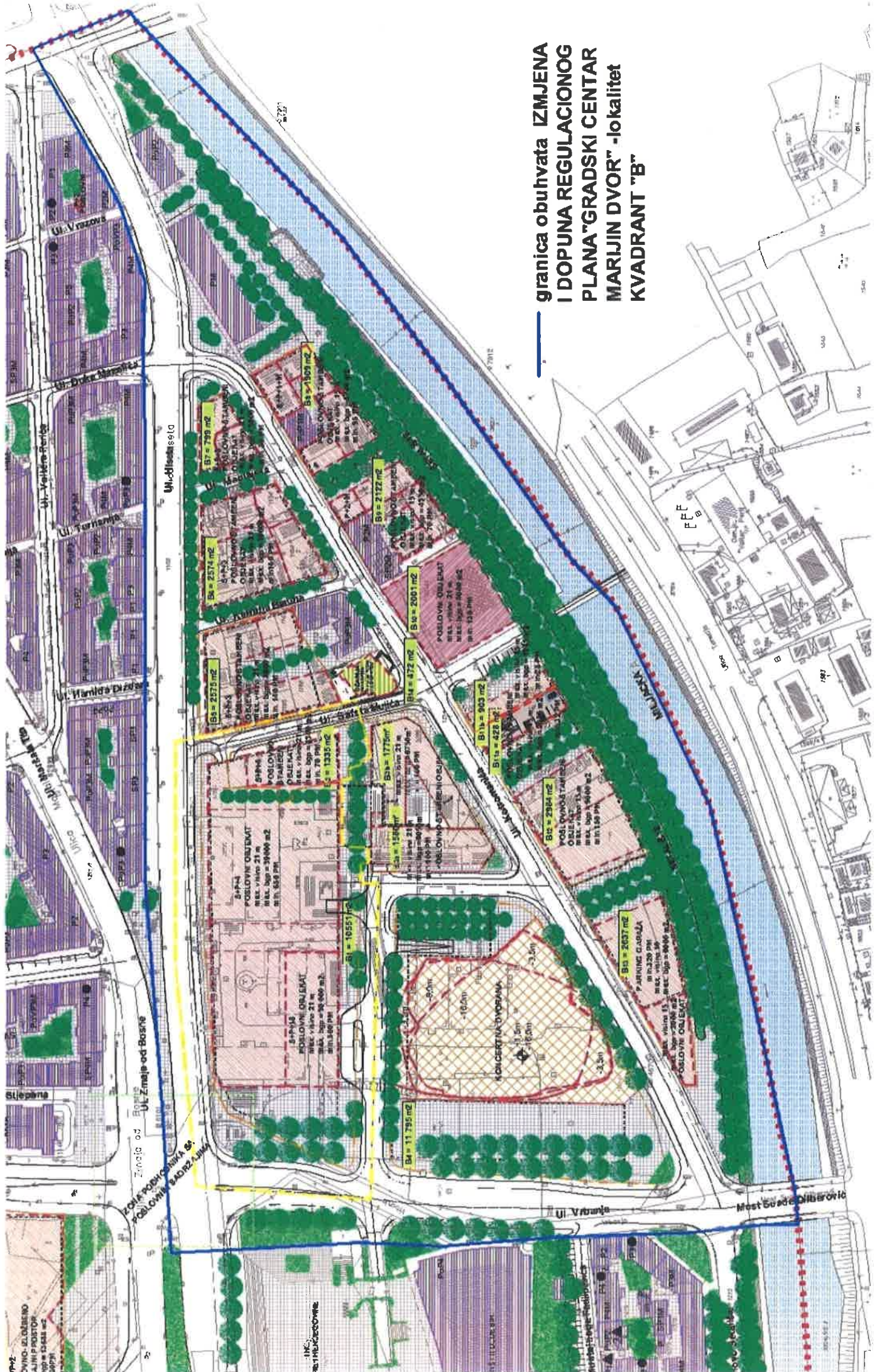
Gradsko vijeće Grada Sarajeva, na sjednici održanoj dana 27.01.2016. godine, donijelo je Odluku o pristupanju izradi Izmjena i dopuna Regulacionog plana „Gradski centar Marijin Dvor“ za lokalitet Kvadrant „B“ („Službene novine Kantona Sarajevo“, broj 8/16, 41/16 i 6/17-Ispravka).

Osnovna koncepciju Plana, prezentirana je na Javnoj tribini, koja je održana 21.10.2016. godine u Velikoj Sali Općine Centar Sarajevo. S obzirom na veliki broj pristiglih primjedbi građana i vlasnika nekretnina, održan je sastanak subjekata planiranja, kao i Savjeta gradonačelnika za urbanizam, te je zaključeno da je neophodno pristupiti izmjeni smjernica za izradu Plana.

Takođe, na zajedničkom sastanku predstavnika Grada Sarajeva, Općine Centar Sarajevo i Zavoda za planiranje razvoja KS, odlučeno je da Gradonačelnik formira Stručni tim za pripremu Prijedloga izmjena i dopuna Odluke o pristupanju izradi ovog planskog akta, u dijelu koji se odnosi na smjernice za izradu plana. Stručni tim je formiran u mjesecu junu 2018. godine i do danas je održao niz sastanaka. u cilju konačnog usaglašavanja i definisanja smjernica.

Na osnovu navedenog, predložena je Odluka o izmjenama i dopunama Odluke o pristupanju izradi Izmjena i dopuna Plana.

**granica obuhvata IZMJENA
I DOPUNA REGULACIONOG
PLANA "GRADSKI CENTAR
MARIJIN DVOR" - lokalitet
KVADRANT "B"**



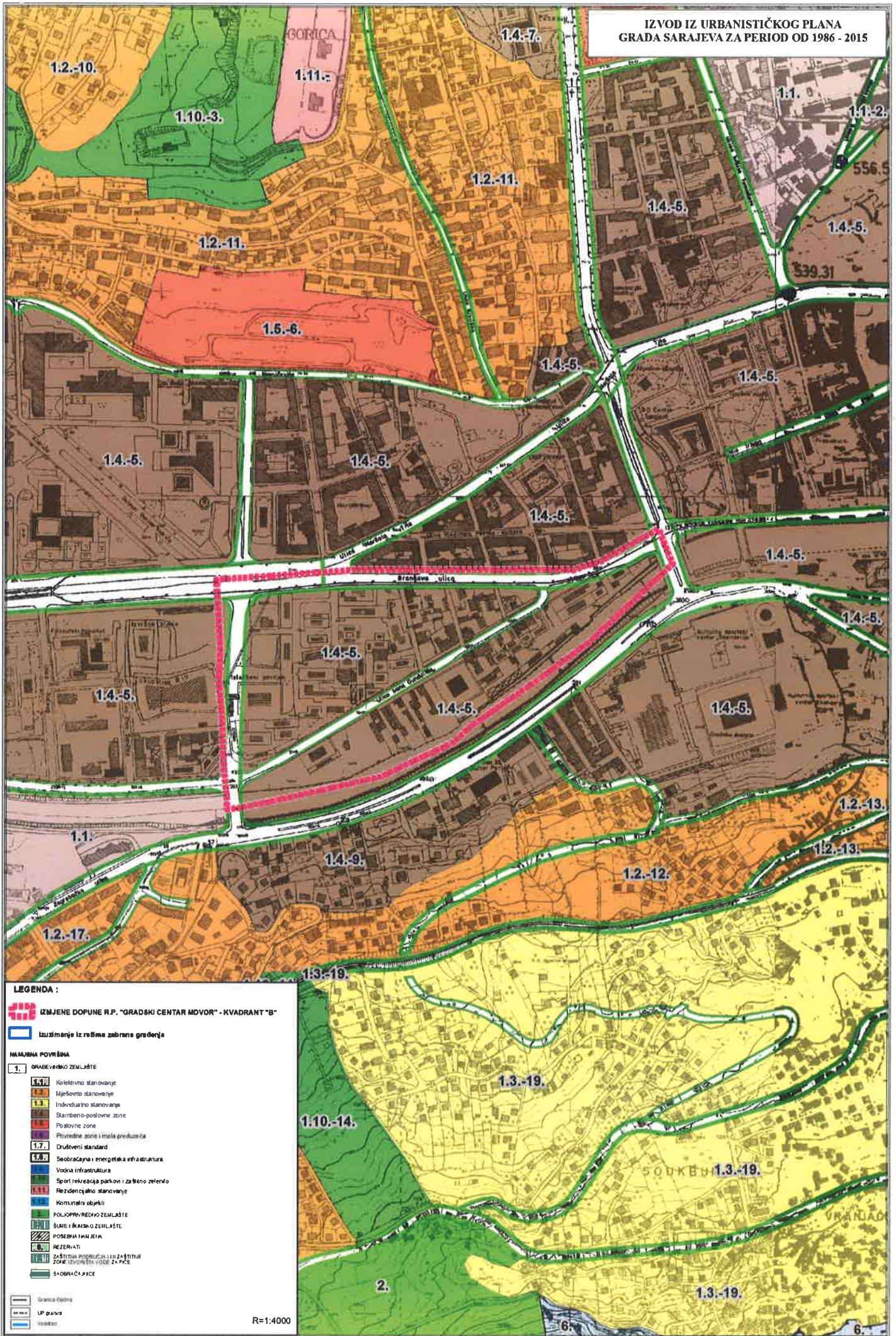
PROJEKTOVANJE IZMJENA I DOPUNA REGULACIONOG PLANA "GRADSKI CENTAR MARIJIN DVOR" - lokalitet KVADRANT "B"

1:K. M. P. 1:1000

1:K. M. P. 1:1000

1:K. M. P. 1:1000

IZVOD IZ URBANISTIČKOG PLANA
GRADA SARAJEVA ZA PERIOD OD 1986 - 2015



LEGENDA :

IZMJENE DOPUNE R.P. "GRADSKI CENTAR MĐVOR" - KVADRANT "B"

Izuzimanje iz režima zabrane građenja

NAKLASNA POVIŠINA

1. ORAVEŠKO ZEMLIŠTE

- 1.1. Kolektivno stanovanje
- 1.2. Mješovito stanovanje
- 1.3. Individualno stanovanje
- 1.4. Stambeno-poslovne zone
- 1.5. Poslovne zone
- 1.6. Privatne zone i mala preduzeća
- 1.7. Društveni standard
- 1.8. Saobraćajna i energetska infrastruktura
- 1.9. Vodna infrastruktura
- 1.10. Sport i rekreacija parkovi i zelenilo
- 1.11. Rezidencijalno stanovanje
- 1.12. Komunalni objekti

2. POLJOPRIVREDNO ZEMLIŠTE

- 2.1. ŠUMI I BUKIČNO ZEMLIŠTE
- 2.2. POSEBNA IMALIJEJA
- 2.3. REZERVATI
- 2.4. ZAŠTITNA POPOPUKATI I UZAJMNE
- 2.5. ZONE ZAŠTITNE VODE ZA RICE
- 2.6. S-OBRUČIJA RICE

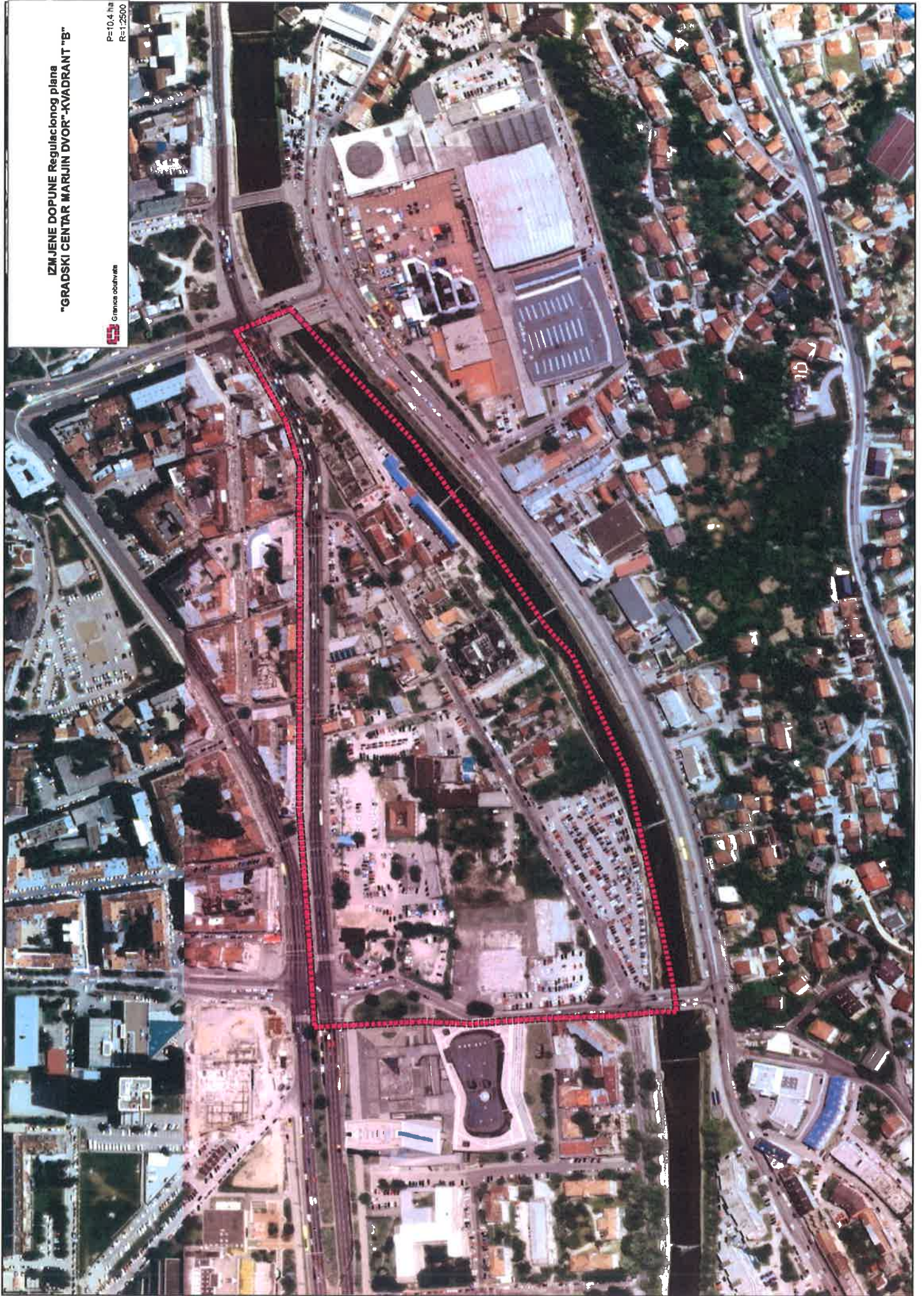
3. GRANIČNE LINIJE

- Granična Opština
- LP granična
- Izobila

R=1:4000

IZMJENE DOPUNE Regulatornog plana
"GRADSKI CENTAR MARJIN DVOR"-KVADRANT "B"

P=10,4 ha
R=1:2500



IV

Ovo Rješenje stupa na snagu danom donošenja, a primjenjivat će se narednog dana od dana stupanja na snagu Uredbe o izmjeni Uredbe o osnivanju Štaba civilne zaštite Kantona Sarajevo.

V

Ovo Rješenje će se objaviti u "Službenim novinama Kantona Sarajevo".

Broj 02-05-3630-20/16
11. februara 2016. godine
Sarajevo

Premijer
Elmedin Konaković, s. r.

Na osnovu člana 26. i 28. stav 3. Zakona o Vladi Kantona Sarajevo ("Službene novine Kantona Sarajevo", broj 36/14 - Novi prečišćeni tekst i 37/14 - Ispravka), i člana 4. tačka Zakona o ministarskim, vladinim i drugim imenovanjima ("Službene novine Federacije BiH", br. 12/03, 34/03 i 65/13) i tačke III Odluke o standardima i kriterijima za imenovanje na poziciju predsjednika i članova Upravnog odbora Fonda Kantona Sarajevo za zaštitu i održavanje grobalja šehida i poginulih boraca, memorijalnih centara i spomen-obilježja žrtava genocida ("Službene novine Kantona Sarajevo", broj 27/04), na prijedlog ministra za boračka pitanja, Vlada Kantona Sarajevo, na 18. vanrednoj sjednici održanoj 16.02.2016. godine, donijela je

RJEŠENJE

**O IMENOVANJU NA POZICIJU VRŠIOCA DUŽNOSTI
PREDSJEDNIKA I ČLANOVA UPRAVNOG ODBORA
FONDA KANTONA SARAJEVO ZA ZAŠTITU I
ODRŽAVANJE GROBALJA ŠEHIDA I POGINULIH
BORACA, MEMORIJALNIH CENTARA I
SPOMEN-OBILJEŽJA ŽRTAVA GENOCIDA**

I

Na poziciju vršioca dužnosti predsjednika Upravnog odbora Fonda Kantona Sarajevo za izgradnju i očuvanje grobalja šehida i poginulih boraca, memorijalnih centara i spomen-obilježja žrtava genocida, do okončanja procedure javnog oglasa, a najviše dva (2) mjeseca, imenuju se:

1. Bego Selimović

II

Na poziciju vršioca dužnosti člana Upravnog odbora Fonda Kantona Sarajevo za izgradnju i očuvanje grobalja šehida i poginulih boraca, memorijalnih centara i spomen-obilježja žrtava genocida, do okončanja procedure javnog oglasa, a najviše dva (2) mjeseca, imenuju se:

1. Mejra Tahmišćija,
2. Midhat Karić,
3. Suad Zijadić, ispred Fonda memorijala i
4. Azra Zejnilagić, ispred Ministarstva za boračka pitanja

III

Ovo Rješenje stupa na snagu danom donošenja i isto će se objaviti u "Službenim novinama Kantona Sarajevo".

Broj 02-05-4285-18/16
16. februara 2016. godine
Sarajevo

Premijer
Elmedin Konaković

Na osnovu člana 26. i 28. stav 3. Zakona o Vladi Kantona Sarajevo ("Službene novine Kantona Sarajevo", broj 36/14 - Novi prečišćeni tekst i 37/14 - Ispravka), na prijedlog Ministarstva pravde i uprave Kantona Sarajevo, Vlada Kantona Sarajevo, na 32. sjednici održanoj 18.02.2016. godine, donijela je

RJEŠENJE

**O IMENOVANJU KOMISIJE ZA OBRADU PREDMETA
U DRUGOSTEPENOM UPRAVNOM RJEŠAVANJU**

I

U sastav Komisije za obradu predmeta u drugostepenom upravnom rješavanju (u daljem tekstu: Komisija) imenuju se:

1. Belma Selmanović, dipl. pravnik - predsjednica Komisije;
2. Amina Čadro, dipl. pravnik - član;
3. Dženana Šestan, dipl. pravnik - član;
4. Šefika Tolj, dipl. pravnik, član;
5. Tahir Džogović, dipl. pravnik, član.

Za sekretara Komisije imenuje se Edina Kulenović, dipl. pravnik.

II

Komisija iz tačke I ovog Rješenja će pripremati prijedloge drugostepenih rješenja u upravnom postupku, kao i prijedloge drugih akata vezanih za drugostepeno upravno rješavanje, za čije donošenje je zakonom utvrđena nadležnost Vlade Kantona Sarajevo.

III

Komisija će raditi van radnog vremena i za rad u Komisiji članovi Komisije kao i sekretar Komisije imaju pravo na naknadu u skladu sa Odlukom o načinu obrazovanja i utvrđivanja visine naknade za rad radnih tijela koje obrazuje Vlada Kantona Sarajevo i rukovodioci kantonalnih organa državne službe ("Službene novine Kantona Sarajevo", broj 21/09 - Prečišćeni tekst i br. 19/12, 26/14 i 44/14).

Isplata naknade će se vršiti iz sredstava Budžeta Kantona Sarajevo sa pozicije ministarstava iz kojih se obrađuju predmeti.

IV

Ovo Rješenje stupa na snagu danom donošenja, a objavit će se u "Službenim novinama Kantona Sarajevo".

Broj 02-05-4453-12/16
18. februara 2016. godine
Sarajevo

Premijer
Elmedin Konaković, s. r.

GRAD SARAJEVO

Gradsko vijeće

Na osnovu člana 40. stav 1. i člana 47. stav 2. alineja 1. Zakona o prostornom uređenju Kantona Sarajevo ("Službene novine Kantona Sarajevo", broj 7/05), te člana 16. stav 1. tačka 1. i člana 26. stav 1. tačka 2. Statuta Grada Sarajeva ("Službene novine Kantona Sarajevo", broj 34/08 - Prečišćeni tekst), Gradsko vijeće Grada Sarajeva, na sjednici održanoj dana 27.01.2016. godine, donijelo je

ODLUKU

**O PRISTUPANJU IZRADI IZMJENA I DOPUNA
REGULACIONOG PLANA "GRADSKI CENTAR
MARIJIN DVOR"**

za lokalitet Kvadrant "B"

Vrsta Plana

Član 1.

Pristupa se izradi izmjena i dopuna Regulacionog plana "Gradski centar Marijin Dvor" ("Službene novine Kantona

Sarajevo", broj 51/13 - Prečišćeni tekst) za lokalitet Kvadrant "B"- u daljem tekstu: Plan.

Granice područja za koje se Plan radi

Član 2.

Granica obuhvata Plana polazi od tačke br. 1, koja se nalazi na parceli k.č. 1222/1, a ima koordinate $y=6533079$, $x=4856618$, potom produžava na sjever idući ulicom Vrbanja k.č. 1089 (obuhvata je), te nastavlja u istom pravcu presijeca parcele k.č. 1062, 1086/3, 1086/2, i dolazi u tačku br. 2, koja se nalazi na parceli k.č. 1211/2, a ima koordinate $y=6533066$, $x=4856899$, zatim produžava na istok idući ulicom Hiseta k.č. 1102 i 1214/1 (obuhvata je) i dolazi u tačku br. 3, koja ima koordinate $y=6533606$, $x=4856961$, potom se lomi na jug u dužini od 46 m i dolazi u tačku br. 4 sa koordinatama $y=6533624$, $x=4856919$, zatim skreće na jugozapad idući rijekom Miljackom k.č. 1222/1 i dolazi do mjesta odakle je opis granice obuhvata Plana i počeo.

Sve gore navedene parcele se nalaze u K.O. Sarajevo VII, Općina Centar.

Površina obuhvata Plana iznosi $P=10,4$ ha.

Vremenski period za koji se Plan donosi

Član 3.

Plan se donosi za period do donošenja novog planskog dokumenta.

Smjernice za izradu Plana

Član 4.

- Izvršiti ažuriranje geodetskih podloga u obuhvatu Plana u vektorskom obliku u razmjeri 1:1000. Uz geodetske podloge potrebno je obezbijediti i podatke o posjedovnom stanju i ažurnom katastru komunalne infrastrukture;
- Sa aspekta geologije, koristiti urađeni Elaborat o inženjersko-geološkim, geomehaničkim i hidrološkim ispitivanjima terena iz juna 2005. godine (nosilac izrade "GEO ETA" d.o.o. Sarajevo);
- Izvršiti anketiranje i valorizaciju postojećeg građevinskog fonda;
- Uvažavati postojeću parcelaciju i vlasničke odnose;
- Poštovati usmjerenja data u Separatu zaštite kulturno-historijskog i prirodnog naslijeđa, koji je urađen od strane Kantonalnog zavoda za zaštitu kulturno-historijskog i prirodnog naslijeđa Sarajevo;
- Uvažiti odredbe iz odluka Komisije za očuvanje nacionalnih spomenika Bosne i Hercegovine, koje se odnose na: Graditeljsku cjelinu - grupa zgrada u Ulici Kotromanića br. 36. i 38, i zgrada na uglu Ulice Kotromanića i Kalmija Baruha ("Službeni glasnik BiH", broj 82/13) i Graditeljsku cjelinu - Zgrada električne centrale, Kotromanića 1. ("Službeni glasnik BiH", broj 44/15);
- Za građevinsku parcelu B4 (ugao ulica Kotromanića i Vrbanja) potrebno je planirati poslovne objekte sa koncertnom dvoranom kapaciteta cca 1200 mjesta. Namjena poslovnih objekata može biti ugostiteljstvo, smještajni kapaciteti, kultura, trgovine i administracija. Ukoliko investitor do Nacrta Plana ne ispunio uslove propisane članom 10. Odluke o pristupanju izradi Plana, za predmetnu parcelu u Odluci o provođenju Plana, potrebno je propisati obavezu izrade arhitektonsko-urbanističkog rješenja na nivou urbanističkog projekta, koji će verifikovati Općina Centar Sarajevo, Grad Sarajevo, Ministarstvo prostornog uređenja, građenja i zaštite okoliša Kantona Sarajevo i Zavod za planiranje razvoja Kantona Sarajevo;
- Posebnu pažnju posvetiti zelenim površinama, koje zastupljenošću i strukturom treba da doprinesu ostvarenju odgovarajućih estetsko-oblikovnih, ali i zaštitnih efekata;
- Preispitati širinu planirane šetnice uz Miljacku, u cilju smanjenja njene širine, radi smanjenja troškova

preuzimanja zemljišta i brže realizacije iste. U okviru šetnice planirati biciklističku stazu;

- Objekte uz Miljacku planirati sa transparentnim prizemljima, kako bi se ostvarila kvalitetna pješačka komunikacija i funkcionalna povezanost svih planiranih javnih sadržaja u okviru Kvadranta sa šetnicom uz Miljacku;
- Potrebno je zadržati koncept primarne saobraćajne mreže definisan Urbanističkim planom grada Sarajeva za urbano područje Sarajeva za period od 1986. do 2015. godine i usvojenim provedbenim planovima kontaktnih prostornih cjelina, kako položajno, tako i po gabaritima;
- Mrežu internih saobraćajnica treba koncipirati na način jednostavne i pune dostupnosti svim planiranim sadržajima;
- Planirati prostore za mirujući saobraćaj, u skladu sa važećim standardima i planiranim sadržajima;
- Idejna rješenja komunalne i elektroenergetske infrastrukture, planirati na osnovu koncepta prostornog uređenja datog Planom, a u skladu sa usmjerenjima datim kroz prostorno planske dokumente i usvojenju provedbenu plansku dokumentaciju u kontaktnim zonama;
- Stečene obaveze Općine i Kantona (izdate urbanističke saglasnosti i odobrenja za građenje) u okviru ove prostorne cjeline uvažiti kao zatečeno stanje.

Rokovi za pripremu i izradu Plana

Član 5.

Rokovi za pripremu i izradu Plana su:

- Nacrt Odluke o pristupanju izradi Plana: novembar 2015. godine,
- Prijedlog Odluke o pristupanju izradi Plana: januar 2016. godine,
- Podloge za izradu Plana: mart 2016. godine
- Osnovna koncepcija Plana: maj 2016. godine,
- Prednacrt Plana: juni 2016. godine,
- Nacrt Plana: juli 2016. godine,
- Javni uvid i rasprava o Nacrtu Plana: august/septembar 2016. godine,
- Prijedlog Plana: novembar 2016. godine,
- Usvajanje Plana: decembar 2016. godine.

Način osiguranja sredstava za izradu Plana

Član 6.

Okvirna sredstva za pripremu i izradu Plana u iznosu od 28.000,00 KM obezbijedit će Općina Centar Sarajevo iz Budžeta za 2016. godinu.

Stvarni troškovi će se utvrditi nakon provođenja tenderskih postupaka i na bazi projektnih zadataka.

Nosilac pripreme Plana i Nosilac izrade Plana

Član 7.

Nosilac pripreme Plana je Gradonačelnik Grada Sarajeva.

Nosilac izrade Plana je Zavod za planiranje razvoja Kantona Sarajevo.

Javna rasprava i donošenje Plana

Član 8.

Nosilac izrade Plana će izraditi Osnovnu koncepciju Plana na osnovu utvrđenih smjernica i ponuditi je Nosiocu pripreme Plana na razmatranje i usaglašavanje u kontaktu sa javnošću. Ukoliko Nosilac pripreme Plana usvoji Osnovnu koncepciju Plana, Nosilac izrade Plana će izraditi Prednacrt Plana i dostaviti ga Nosiocu pripreme Plana radi utvrđivanja Nacrta Plana.

Nosilac pripreme Plana će utvrditi Nacrt Plana i podnijeti ga Gradskom vijeću Grada Sarajeva na razmatranje i stavljanje na javni uvid i raspravu u trajanju od 30 dana.

Član 9.

Na osnovu rezultata javne rasprave i stava o Nacrtu Plana, Nosilac pripreme Plana utvrdit će Prijedlog Plana i podnijeti ga Gradskom vijeću Grada Sarajeva na donošenje. Sastavni dio Prijedloga Plana je "Elaborat orijentacionih troškova uređenja građevinskog zemljišta".

Ostale odredbe

Član 10.

Za sve građevinske parcele, za koje investitori traže intervencije različite od planiranih u važećem Planu, moguće je pokrenuti postupak izdavanja urbanističke saglasnosti u toku izrade izmjena i dopuna Plana, a na osnovu dokaza o riješenim imovinsko-pravnim odnosima na zemljištu/građevinskim parcelama i na osnovu urađenog arhitektonsko-urbanističkog rješenja građevinske parcele sa idejnim projektima objekata, izuzev za parcelu B4 za koju je potrebno uraditi arhitektonsko-urbanističko rješenje na nivou urbanističkog projekta. Navedena rješenja moraju biti verifikovana od strane Općine Centar Sarajevo, Grada Sarajeva, Ministarstva prostornog uređenja, građenja i zaštite okoliša Kantona Sarajevo, odnosno definisanja arhitektonsko-urbanističkih uslova izgradnje.

Gore navedena dokumentacija, koja je prihvaćena i verifikovana do Nacrta Plana, bit će unesena (ucrtana) u predmetni planski dokument.

U proceduri do donošenja ovih Izmjena dopuna Regulacionog plana neće biti izdavanja građevinskih dozvola.

Član 11.

Subjkti planiranja su: Ministarstvo prostornog uređenja, građenja i zaštite okoliša Kantona Sarajevo, Ministarstvo saobraćaja Kantona Sarajevo, Grad Sarajevo, Općina Centar Sarajevo, Zavod za planiranje razvoja Kantona Sarajevo, Zavod za izgradnju Kantona Sarajevo, Kantonalni zavod za zaštitu kulturno-historijskog i prirodnog naslijeđa Sarajevo, Federalno ministarstvo prostornog uređenja, komunalna i javna komunalna preduzeća, vjerske zajednice, vlasnici i korisnici zemljišta, potencijalni investitori i drugi zainteresovani subjkti koji iskažu svoj interes.

Član 12.

Sastavni dio ove Odluke je grafički prilog sa ucrtanom granicom područja planiranja.

Član 13.

Ova Odluka stupa na snagu narednog dana od dana objavljivanja u "Službenim novinama Kantona Sarajevo".

Broj 01-02-174/16
27. januara 2016. godine
Sarajevo

Predsjedavajući
Gradskog vijeća
Suljo Agić, s. r.

OBRAZLOŽENJE

Pravni osnov

Zakonski osnov za donošenje ove Odluke sadržan je u odredbama članova 40. stav 1. i člana 47. stav 2. alineja 1. Zakona o prostornom uređenju Kantona Sarajevo ("Službene novine Kantona Sarajevo", broj 7/05). Članom 40. Zakona o prostornom uređenju utvrđeno je da Gradsko vijeće Grada Sarajeva donosi Odluku o pristupanju izradi, odnosno izmjeni i/ili dopuni plana prostornog uređenja. Članom 47. stav 2. alineja 1. Zakona o

prostornom uređenju Kantona Sarajevo propisano je da provedbene planove za područje općina u sastavu Grada Sarajeva donosi Gradsko vijeće Grada Sarajeva.

Statutarni osnov su odredbe članova 16. stav 1. tačka 1. i 26. stav 1. tačka 2. Statuta Grada Sarajeva ("Službene novine Kantona Sarajevo", broj 34/08 - Prečišćeni tekst) kojim je regulisano da je Grad Sarajevo nadležan za urbano planiranje i upotrebu lokalnog zemljišta, odnosno da je Gradsko vijeće Grada Sarajeva nadležno za donošenje odluka, propisa i općih akata i da daje njihovo tumačenje.

Planski osnov

Planski osnov za donošenje ove Odluke je Prostorni plan Kantona Sarajevo za period od 2003. do 2023. godine ("Službene novine Kantona Sarajevo", broj 26/06 i 4/11), Urbanistički plan grada Sarajeva za urbano područje Sarajeva (Stari Grad, Centar, Novo Sarajevo, Novi Grad, Ilidža i Vogošća) za period od 1986. do 2015. godine ("Službene novine Kantona Sarajevo", broj 5/99 i 4/02) i Regulacioni plan "Gradski centar Marijin Dvor" ("Službene novine Kantona Sarajevo", broj 51/13 - Prečišćeni tekst).

Razlozi donošenja odluke

Programom rada Gradskog vijeća Grada Sarajeva za 2016. godinu, a na osnovu inicijative Općine Centar Sarajevo, planirano je da se pristupi izradi izmjena i dopuna Regulacionog plana "Gradski centar Marijin Dvor" ("Službene novine Kantona Sarajevo", broj 51/13 - Prečišćeni tekst) za lokalitet Kvadrant "B" u cilju preispitivanja planiranih rješenja kroz važeći planski dokument. U skladu sa novoplaniranim rješenjem potrebno je planirati opremanje područja adekvatnom saobraćajnom i komunalnom infrastrukturom.

Obrazloženje predloženih rješenja

Članom 1. utvrđuje se vrsta Plana za koji se donosi Odluka o pristupanju izradi.

Članom 2. utvrđuju se granice i površina prostornog obuhvata.

Članom 3. utvrđuje se vremenski period za koji se Plan donosi.

Članom 4. utvrđuju se smjernice za izradu Plana.

Članom 5. utvrđuju se rokovi za pripremu i izradu Plana.

Članom 6. utvrđuje se način osiguranja sredstava za izradu Plana.

Članom 7. definiše se Nosilac pripreme i Nosilac izrade Plana.

Članom 8. i 9. propisuju se Javna rasprava i donošenje Plana.

Članom 10. propisuju se uslovi upravnog rješavanja u toku izrade Plana.

Članom 11. utvrđuju se subjkti planiranja.

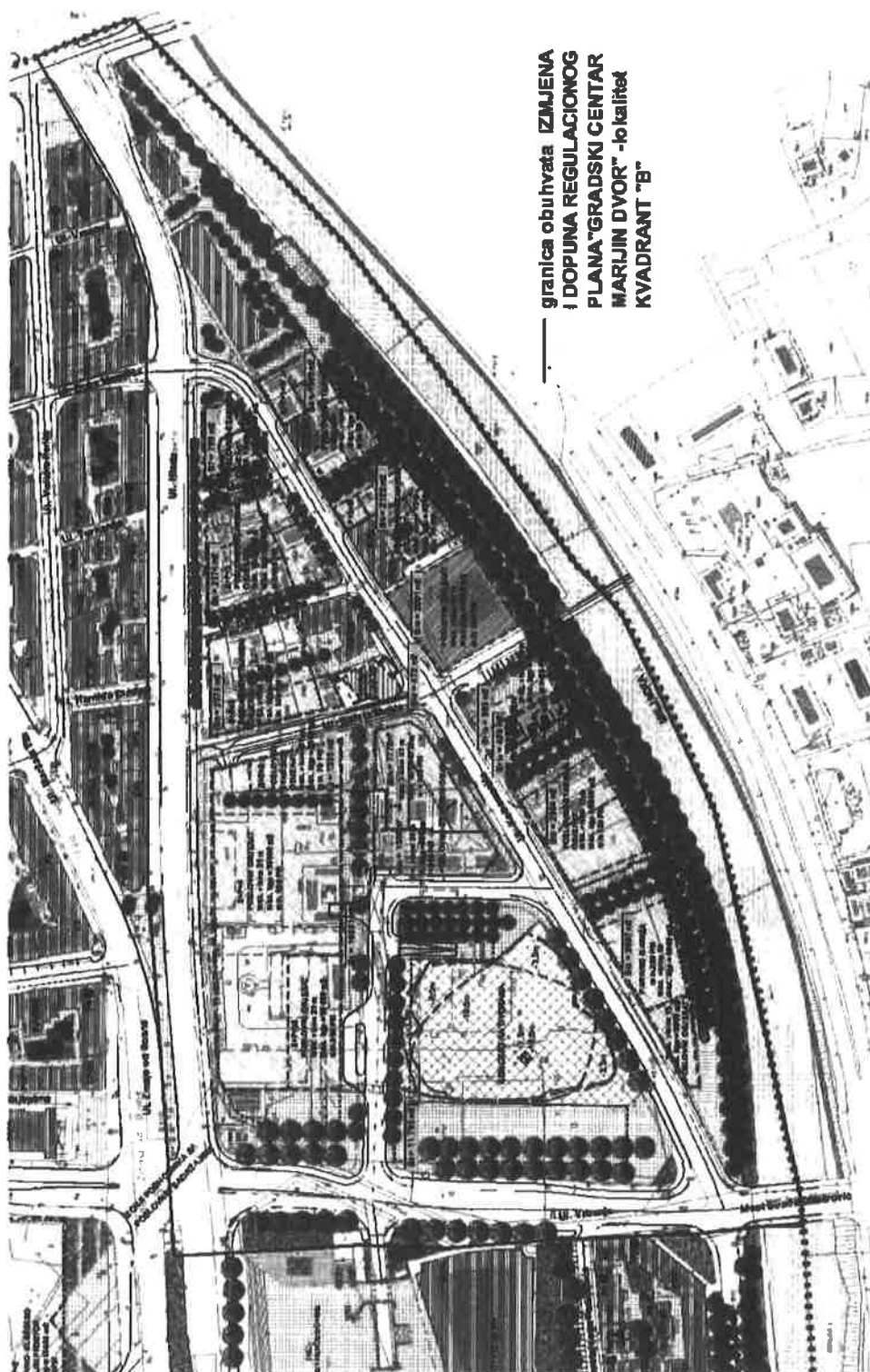
Članom 12. utvrđuje se da je sastavni dio Odluke grafički prilog sa ucrtanom granicom područja planiranja.

Članom 13. propisuju se način stupanja na snagu Odluke o pristupanju izradi Plana.

Sredstva za izradu Plana

Okvirna sredstva za pripremu i izradu podloga te izradu Plana u iznosu od 28.000,00 KM obezbijedit će općina Centar iz Budžeta 2016. godinu.

Stvarni troškovi će se utvrditi nakon provođenja tenderskih postupaka i na bazi projektnih zadataka.



granica obuhvata ZMJENA
i DOPUNA REGULACIONOG
PLANA "GRADSKI CENTAR
MARJIN DVOR" - lokalitet
KVADRANT "B"

GRAD SARAJEVO**Gradsko vijeće**

Na osnovu člana 26. stav (1) tačka 2. Statuta Grada Sarajeva ("Službene novine Kantona Sarajeva", broj 34/08 - prečišćeni tekst) i člana 7. Odluke o spomenicima od značaja za Grad Sarajeva ("Službene novine Kantona Sarajeva", broj 12/11 i 21/16), Gradsko vijeće Grada Sarajeva, na sjednici održanoj 28.09.2016. godine, donijelo je

ODLUKU**O POSTAVLJANJU SPOMEN PLOČE ŠEHIDIMA I
POGINULIM BORCIMA SPECIJALNE JEDINICE
"ZAGREB"****Član 1.**

Postavlja se spomen ploča šehidima i poginulim borcima specijalne jedinice "Zagreb" (u daljem tekstu Spomenik), kao spomenik od značaja za Grad Sarajeva.

Član 2.

Spomenik se postavlja na mikro-lokaciji pored hotela Zagreb, a prema idejnom rješenju koje je sastavni dio podnesene inicijative.

Član 3.

Podnosilac inicijative za podizanje spomenika je Udruženje boraca - Specijalna jedinica "Zagreb".

Podnosilac inicijative će preduzeti sve aktivnosti na pribavljanju potrebnih saglasnosti i odobrenja za podizanje spomenika.

Član 4.

Finansiranje postavljanja spomen obilježja vrši Podnosilac inicijative.

Član 5.

Ova Odluka stupa na snagu narednog dana od dana objavljivanja u "Službenim novinama Kantona Sarajeva".

Broj 01-02-1468/16
28. septembra 2016. godine
Sarajeva

Predsjedavajući
Gradskog vijeća
Suljo Agić, s. r.

Na osnovu člana 40. stav 1. i člana 47. stav 2. alineja 1. Zakona o prostornom uređenju Kantona Sarajeva ("Službene novine Kantona Sarajeva", broj 7/05), te člana 16. stav 1. tačka 1. i člana 26. stav 1. tačka 2. Statuta Grada Sarajeva ("Službene novine Kantona Sarajeva", broj 34/08 - prečišćeni tekst), Gradsko vijeće Grada Sarajeva, na sjednici održanoj dana 28.09.2016. godine, donijelo je

ODLUKU**O IZMJENAMA I DOPUNAMA ODLUKE O
PRISTUPANJU IZRADI IZMJENA I DOPUNA
REGULACIONOG PLANA "GRADSKI CENTAR
MARIJIN DVOR"****za lokalitet Kvadrant "B"****Član 1.**

Ovom Odlukom vrše se izmjene i dopune Odluke o pristupanju izradi Izmjena i dopuna Regulacionog plana "Gradski centar Marijin Dvor" za lokalitet Kvadrant "B" ("Službene novine Kantona Sarajeva", broj 8/16).

Član 2.

U članu 10. u stavu 1. iza riječi Grada Sarajeva tekst "Ministarstvo prostornog uređenja, građenja i zaštite okoliša Kantona Sarajeva" briše se.

U istom članu stav 3. briše se.

Član 3.

Ova Odluka stupa na snagu narednog dana od dana objavljivanja u "Službenim novinama Kantona Sarajeva".

Broj 01-02-1471/16
28. septembra 2016. godine
Sarajeva

Predsjedavajući
Gradskog vijeća
Suljo Agić, s. r.

OPĆINA CENTAR SARAJEVO**Općinski načelnik**

Na osnovu člana 13., 14., i 15. Zakona o principima lokalne samouprave FBiH ("Službene novine Federacije BiH", br. 49/06 i 51/09) i člana 69. Statuta općine Centar Sarajeva ("Službene novine Kantona Sarajeva", broj 23/04) načelnik Općine Centar donosi

ODLUKU**O USPOSTAVI REGISTRA ADMINISTRATIVNIH
POSTUPAKA OPĆINE CENTAR SARAJEVO****I Osnovne odredbe****Član 1.**

Ovom Odlukom uspostavlja se Registar administrativnih postupaka Općine Centar Sarajeva (u daljnjem tekstu: Registar), određuju rokovi i nosioci aktivnosti za njegovu uspostavu, osnovna načela Registra, osnivanje i ustroj tijela Općine nadležnog za vođenje registarskih postupaka, te druga pitanja od značaja za vođenje i održavanje Registra.

II Osnovni pojmovi**Član 2.**

Registar predstavlja potpunu i sveobuhvatnu evidenciju administrativnih postupaka i centralnu bazu svih podataka od značaja za pokretanje i vođenje administrativnih postupaka pred službama za upravu općine Centar Sarajeva.

Registar se vodi u pisanom i elektronskom obliku i bit će objavljen na zvaničnoj web stranici općine Centar Sarajeva www.centar.ba.

Administrativni postupak, u smislu ove Odluke, predstavlja postupak rješavanja predmeta, od momenta pokretanja postupka od strane pojedinaca i pravnih lica do momenta odlučivanja odnosno odgovora nadležne općinske organizacione jedinice, a u cilju sprovođenja propisa.

Elementi administrativnog postupka obuhvataju sve potrebne informacije, dokumentaciju, rokove i obrasce kojim se stranka obraća općinskim službama za upravu prilikom pokretanja administrativnih postupaka, kao i druge podatke od značaja za vođenje administrativnih postupaka.

Pojam administrativnog postupka podrazumijeva i procedure prijavljivanja za izdavanje licence, dozvole, saglasnosti, odobrenja, rješenja, autorizacije, ovlaštenja, certifikacije, obavještenja, statističko istraživanje i sl.

Član 11.

Ovaj Pravilnik stupa na snagu danom donošenja, a naknadno će biti objavljen u "Službenim novinama Kantona Sarajevo" i na intranet stranici Općine Stari Grad Sarajevo.

Broj 01-05-4-138/17
27. januara 2017. godine
Sarajevo

Općinski načelnik
Mr. Ibrahim Hadžibajrić, s. r.

OPĆINA VOGOŠĆA

Općinsko vijeće

Na osnovu člana 10. stav 3. Zakona o cestama Federacije BiH ("Službeni list Federacije BiH", broj 12/10 i 16/10) i člana 70. stav 1. tačka 2. Statuta Općine Vogošća ("Službene novine Kantona Sarajevo", broj 27/14 - Prečišćeni tekst, 14/15), Općinsko vijeće Vogošća, na sjednici održanoj dana 26.01.2017. godine, donijelo je

ODLUKU

O DOPUNI ODLUKE O GUBITKU STATUSA JAVNOG
DOBRA U OPĆOJ UPOTREBI

Član 1.

U Odluci o gubitku statusa javnog dobra u općoj upotrebi ("Službene novine Kantona Sarajevo", broj 19/16) u članu 1. stav 1. iza alineje 2 dodaju se alineje 3 i 4 koje glase:

- k.č. broj 703/9 površine 56 m², što odgovara katastarskoj k.č. broj 510/7 k.o. Kobilja Glava
- k.č. broj 703/14 površine 55 m², što odgovara katastarskoj k.č. broj 510/12 k.o. Kobilja Glava.

Član 2.

Zemljišno knjižni ured Općinskog suda u Sarajevu će brisati izvršeni opis zemljišta iz člana 1. ove Odluke kao nekretnine u općoj upotrebi - javno dobro, a navedeno zemljište će upisati u odgovarajući zemljišno knjižni uložak kao državnu svojину sa pravom raspolaganja općine Vogošća sa dijelom 1/1.

Član 3.

Ova Odluka stupa na snagu osmog dana od dana objavljivanja u "Službenim novinama Kantona Sarajevo".

Broj 01-02-118/17
26. januara 2017. godine
Vogošća

Predsjedavajući
Općinskog vijeća Vogošća
Tarik Curić, s. r.

Općinski načelnik

Na osnovu člana 46. Zakona o prostornom uređenju ("Službene novine Kantona Sarajevo" broj 7/05) i člana 71. Statuta Općine Vogošća ("Službene novine Kantona Sarajevo" broj 27/14- Prečišćeni tekst i broj 14/15), Općinski načelnik Općine Vogošća je, dana 26.01.2017. godine, verificovao i donio

ODLUKU

O KOREKCIJI URBANISTIČKOG PROJEKTA
"SOLARIS"

(stambeni objekat Drvopromet d.o.o.)

Član 1.

Utvrđuje se Korekcija Urbanističkog projekta "Solaris" ("Službene novine Grada Sarajeva", broj 5/88, 16/90), u daljem tekstu: Korekcija Projekta.

Član 2.

Korekcijom Projekta utvrđeni su planski preduvjeti za izgradnju stambenog objekta, na lokalitetu označenom kao k.č. 1271/3, K.O. Vogošća, Općina Vogošća, kao i formiranje vanjskog parkinga sa kolskim priključkom na saobraćajnicu, prema sljedećim urbanističko-tehničkim uslovima, odnosno na način:

- Namjena planiranog objekta je stambena. Spratnost objekta je, suteran (S), prizemlje (P) i pet spratova (5). Zadnju etažu završiti ravnim krovom ili jednovodnim krovom sa blagim nagibom. Građevinska i regulaciona linija prikazane su u grafičkom prilogu br. 3 i br. 5.
- Maksimalna BGP objekta iznosi 3 040 m².
- Vanjski parking i priključak na planiranu saobraćajnicu izvesti u svemu prema grafičkim prilogima br. 3 i br. 4.
- Potrebno je obezbijediti parking prostor za planirane stambene jedinice sa minimalnim brojem 1 stan - 1 parking mjesto.
- Svi ostali urbanističko-tehnički uslovi moraju biti u skladu sa Idejnim projektom izrađenim od strane "DOOR DESIGN" d.o.o., a u ime investitora DR VOPROMET d.o.o. Sarajevo, čiji grafički prilozi čine sastavni dio ove Korekcije.

Član 3.

Korekcija Projekta sastoji se iz tekstualnog dijela i grafičkih priloga sa prikazanom parcelom i građevinskom linijom planiranog objekta.

Tekstualni dio i grafički prilozi Korekcije Projekta su sastavni dio Urbanističkog projekta "Solaris" ("Službene novine Grada Sarajeva" broj 5/88, 16/90).

Član 4.

Korekcija Projekta je rađena za fazu urbanizma i saobraćaja, a obaveza investitora je da za faze komunalne infrastrukture izvrši usaglašavanje Korekcije Projekta sa Idejnim rješenjima, koja su sastavni dio Urbanističkog projekta "Solaris", te da pribavi saglasnost nadležnih javnih komunalnih preduzeća.

Član 5.

Po jedan primjerak ovjerene korekcije Projekta (tekstualni dio i grafički prilozi) nalazi se na stalnom javnom uvidu i čuva se u Službi dokumentacije Općine Vogošća, Zavoda za planiranje razvoja Kantona Sarajevo i Ministarstva prostornog uređenja i zaštite okoliša Kantona.

Član 6.

Ova Odluka stupa na snagu narednog dana od dana objavljivanja na oglasnoj ploči Općine Vogošća, a naknadno će se objaviti u "Službenim novinama Kantona Sarajevo"

Broj 05-23-2651/14
26. januara 2017. godine

Općinski načelnik
Edin Smajić, s. r.

ISPRAVKA

U "Službenim novinama Kantona Sarajevo" broj 8, od 25. februara 2016. godine u Odluci o pristupanju izradi Izmjena i dopuna Regulacionog plana "Gradski centar Marijin Dvor" za lokalitet Kvadrant "B", na strani 7. u članu 10. izostavljen je dio teksta, tako da ispravan član 10. glasi:

"Član 10.

Za sve građevinske parcele, za koje investitori traže intervencije različite od planiranih u važećem Planu, moguće je pokrenuti postupak izdavanja urbanističke saglasnosti u toku izrade Izmjena i dopuna Plana, a na osnovu dokaza o riješenim imovinsko-pravnim odnosima na zemljištu/grādevinskim parcelama i na osnovu urađenog arhitektonsko-urbanističkog rješenja građevinske parcele sa idejnim projektima objekata, izuzev za parcelu B4 za koju je potrebno uraditi arhitektonsko-urbanističko

rješenje na nivou urbanističkog projekta. Navedena rješenja moraju biti verifikovana od strane Općine Centar Sarajevo, Grada Sarajeva, Ministarstva prostornog uređenja, gradnja i zaštite okoliša Kantona Sarajevo i Zavoda za planiranje razvoja Kantona Sarajevo, a ista će biti osnova za izdavanje stručnog mišljenja Zavoda za planiranje razvoja Kantona Sarajevo, odnosno definisanja arhitektonsko-urbanističkih uslova izgradnje.

Gore navedena dokumentacija, koja je prihvaćena i verifikovana do Nacrta Plana, bit će unesena (u crtna) u predmetni planski dokument.

U proceduri do donošenja ovih Izmjena i dopuna Regulacionog plana neće biti izdavanja građevinskih dozvola."

(Uredništvo)

SLUŽBENE OBJAVE

UDRUŽENJA - FONDACIJE

Na osnovu člana 29. stav 1. Zakona o udruženjima i fondacijama ("Službene novine Federacije BiH", broj 45/02), a po zahtjevu Udruženja za afirmaciju i ravnopravnost "Posterus", Ministarstvo pravde i uprave donosi

RJEŠENJE

1. Upisuje se u registar udruženja koji se vodi kod Ministarstva pravde i uprave Kantona Sarajevo Udruženje za afirmaciju i

ravnopravnost "Posterus", skraćeni naziv je Udruženje "Posterus", sa sjedištem u Sarajevu, ulica SKENDERIJA bb.

2. Upis je izvršen pod registarskim brojem 2203. knjiga V registra udruženja, dana 19.01.2017. godine.

3. Programski ciljevi i zadaci Udruženja su: promocija, razvoj, unapređenje različitih oblika edukacije, zabave, brige i sporta sa učesćem djece iz socijalno ugroženih kategorija i djece sa poteškoćama u razvoju, predškolskog i školskog uzrasta; promocija, razvoj, unapređenje različitih oblika edukacije i prekvalifikacije, socijalne brige, sporta i kulture za žene iz socijalno ugroženih kategorija; kulturno - društvena afirmacija i promocija jednakosti i prava marginaliziranih ili nedovoljno afirmisanih društvenih grupa (Romi, invalidi, slijepi, LGBT populacija, žene, djeca sa poteškoćama u razvoju) i drugih socijalno ugroženih kategorija; zalaganje za ostvarivanje prava, razvoj i unapređenje života logoraša, porodica i članova ratnih-vojnih invalida i ratnih-civilnih invalida, osoba oboljelih od PTSP-a, raseljenih i izbjeglica iz proteklog rata u BiH; zalaganje za očuvanje životne sredine; promocija ljudskih prava; izdavaštvo u skladu sa Zakonom i drugi ciljevi i djelatnosti u skladu sa Statutom i Zakonom.

4. Osobe ovlaštene za zastupanje i predstavljanje su:

Salim Zukić - predsjednik Udruženja;
Nedeljka Šljivo - zamjenik predsjednika Udruženja.

Broj 03-03-05-691/17
19. januara 2017. godine
Sarajevo

Ministar
Mario Nenadić, s. r.

(O-56/17)

SADRŽAJ

KANTON SARAJEVO
Vlada Kantona Sarajevo

1. Uredba o izmjenama i dopunama Uredbe o kriterijima za finansiranje Programa i projekata neprofitnih organizacija i udruženja koji se finansiraju/sufinansiraju iz Budžeta Kantona Sarajevo
2. Odluka o visini boravišne takse na području Kantona Sarajevo za 2017. godinu
3. Odluka broj 02-05-2840-19/17
4. Rješenje o imenovanju Komisije za nominiranje/imenovanje na poziciju predsjednika i članova upravnih odbora javnih zdravstvenih ustanova čiji je osnivač Kanton Sarajevo i poziciju člana Upravnog odbora Zavoda zdravstvenog osiguranja Kantona Sarajevo, kojeg je osnivač Kanton Sarajevo
5. Rješenje o imenovanju Komisije za nominiranje/imenovanje na poziciju predsjednika i članova nadzornih odbora javnih zdravstvenih ustanova čiji je osnivač Kanton Sarajevo
6. Zaključak o ispravci Zaključka broj 02-05-36162-4/16 od 27.12.2016. godine
7. Zaključak broj 02-05-2865-1/17 sa Kolektivnim ugovorom između Vlade Kantona Sarajevo i Sindikata policije Kantona Sarajevo
8. Zaključak broj 02-05-2865-2/17 sa Sporazumom o osnovici za obračun plaća policijskih službenika Uprave policije Ministarstva unutrašnjih poslova Kantona Sarajevo u 2017. godini

Ministarstvo finansija

1. Odluka o preraspodjeli sredstava u Budžetu Kantona Sarajevo za 2016. godinu za budžetskog korisnika Ministarstvo privrede

2. Odluka o preraspodjeli sredstava u Budžetu Kantona Sarajevo za 2016. godinu za budžetskog korisnika Ministarstvo unutrašnjih poslova 13
3. Odluka o preraspodjeli sredstava u Budžetu Kantona Sarajevo za 2016. godinu za budžetskog korisnika KŠC - Osnovna škola 13
4. Odluka o preraspodjeli sredstava u Budžetu Kantona Sarajevo za 2016. godinu za budžetskog korisnika Pravobranilaštvo Kantona Sarajevo 13
5. Odluka o preraspodjeli sredstava u Budžetu Kantona Sarajevo za 2016. godinu za budžetskog korisnika Ministarstvo pravde i uprave 13
6. Odluka o preraspodjeli sredstava u Budžetu Kantona Sarajevo za 2016. godinu za budžetskog korisnika Zavod za planiranje razvoja Kantona Sarajevo 14
7. Odluka o preraspodjeli sredstava u Budžetu Kantona Sarajevo za 2016. godinu za budžetskog korisnika Ministarstvo za obrazovanje, nauku i mlade 14
8. Odluka o preraspodjeli sredstava u Budžetu Kantona Sarajevo za 2016. godinu za budžetskog korisnika Ministarstvo za obrazovanje, nauku i mlade 14

Ministarstvo za obrazovanje, nauku i mlade

1. Pravilnik o izmjenama i dopunama Pravilnika o načinu i uvjetima provođenja poslova osposobljavanja i organiziranja ispita za vozača motornih vozila 15

OPĆINA CENTAR SARAJEVO

Općinski načelnik

1. Rješenje o imenovanju predsjednika Upravnog odbora Javne ustanove "Centar za sport i rekreaciju" Sarajevo 16

OPĆINA HADŽIĆI

Općinsko vijeće

1. Odluka o naknadama vijećnicima i članovima stalnih i povremenih radnih tijela Općinskog vijeća Hadžići 16